

300000 350000 400000 450000 500000 550000 600000 650000 700000





Consejería de Agricultura
Dirección General de Montes
y Espacios Naturales

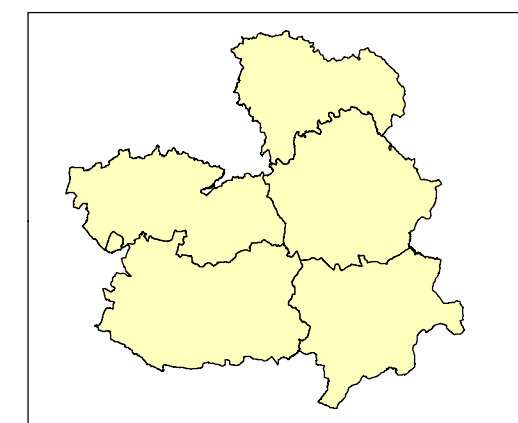
**PLAN DE RECUPERACION
DEL AGUILA PERDICERA
EN CASTILLA-LA MANCHA**

ZONIFICACION

LEYENDA

-  Areas Criticas
-  Zonas de Dispersion

0 10 20 40
Kilometers
1:1.427.504



Proyección UTM USO 30
Sistema Geodésico de Referencia ETRS89
Fecha: abril 2012
Fuente:
Consejería de Agricultura - DG Montes y Espacios Naturales

4550000
4500000
4450000
4400000
4350000
4300000
4250000

4550000
4500000
4450000
4400000
4350000
4300000
4250000

300000 350000 400000 450000 500000 550000 600000 650000 700000