


CATÁLOGO DE HOSPITALES Y MAPA SANITARIO DE CASTILLA-LA MANCHA



Junta de Comunidades de
Castilla-La Mancha
www.jccm.es

**CATÁLOGO DE HOSPITALES Y
MAPA SANITARIO DE
CASTILLA-LA MANCHA**

AÑO 2003

CONSEJERÍA DE SANIDAD

DIRECCIÓN GENERAL DE EVALUACIÓN E INSPECCIÓN

Elaboración: **CONSEJERÍA DE SANIDAD**
DIRECCIÓN GENERAL DE EVALUACIÓN E INSPECCIÓN
Servicio de Información Sanitaria
Avda. de Francia, 4
45071 TOLEDO

Disponible en formato electrónico en:
<http://www.iccm.es/sanidad/salud.htm>

ÁMBITO Y DEFINICIONES	7
------------------------------------	---

CASTILLA-LA MANCHA

Mapa Sanitario de Castilla-La Mancha:

Áreas de Salud. General.....	11
Áreas de Salud individualizadas, con la delimitación de pertenencia territorial.....	12
Distritos de Salud por Área y provincia.....	20
Distritos de Salud con la delimitación de las Zonas Básicas de Salud.....	21
Densidad de población por Zonas Básicas de Salud.....	22
Número de entidades singulares y población por provincias y Áreas de Salud.....	23
Población de Castilla-La Mancha por grupos de edad y sexo a 01/01/2003 según:	
Áreas de Salud. Pirámides de población.....	24
Áreas de Salud y Distritos de Salud.....	28
Áreas de Salud y Zonas Básicas de Salud.....	34
Mapa de la distribución de hospitales por provincia, Área de Salud y dependencia funcional.....	72
Nº de hospitales, nº de camas y camas/1000 habitantes según su dependencia funcional.....	73
Número total de camas según su dependencia funcional. Evolución años 2002-2003.....	74
Camas por Área de Salud según su dependencia funcional.....	75
Dotación en alta tecnología.....	76

ÍNDICE

ALBACETE

Mapa Sanitario:

Zonas Básicas de Salud.....	79
ZBS y municipios según tramos de población.....	80
Densidad de población por municipio de cada ZBS.....	81
Área, Distrito, Zona Básica de Salud y población de los municipios de Albacete.....	82
Entidades singulares agrupadas por Zonas Básicas de Salud.....	84
Hospitales y camas en Albacete.....	88

CIUDAD REAL

Mapa Sanitario:

Zonas Básicas de Salud.....	91
ZBS y municipios según tramos de población.....	92
Densidad de población por municipio de cada ZBS.....	93
Área, Distrito, Zona Básica de Salud y población de los municipios de Ciudad Real.....	94
Entidades singulares agrupadas por Zonas Básicas de Salud.....	98
Hospitales y camas en Ciudad Real.....	100

CUENCA

Mapa Sanitario:

Zonas Básicas de Salud.....	103
ZBS y municipios según tramos de población.....	104
Densidad de población por municipio de cada ZBS.....	105
Área, Distrito, Zona Básica de Salud y población de los municipios de Cuenca.....	106
Entidades singulares agrupadas por Zonas Básicas de Salud.....	112
Hospitales y camas en Cuenca.....	116

ÍNDICE

GUADALAJARA

Mapa Sanitario:

Zonas Básicas de Salud.....	119
ZBS y municipios según tramos de población.....	120
Densidad de población por municipio de cada ZBS.....	121
Área, Distrito, Zona Básica de Salud y población de los municipios de Guadalajara.....	122
Entidades singulares agrupadas por Zonas Básicas de Salud.....	130
Hospitales y camas en Guadalajara.....	136

TOLEDO

Mapa Sanitario:

Zonas Básicas de Salud.....	139
ZBS y municipios según tramos de población.....	140
Densidad de población por municipio de cada ZBS.....	141
Área, Distrito, Zona Básica de Salud y población de los municipios de Toledo.....	142
Entidades singulares agrupadas por Zonas Básicas de Salud.....	148
Hospitales y camas en Toledo.....	152

RELACIÓN DE HOSPITALES POR PROVINCIA	154
---	------------

ÁMBITO Y DEFINICIONES

FUENTES DE INFORMACIÓN

La información incluida en el catálogo de hospitales se refiere a 31 de Diciembre del año 2003 e incluye todos los Establecimientos Sanitarios con Régimen de Internado que se encontraban en funcionamiento a esa fecha en Castilla-La Mancha. Los datos se solicitaron a la dirección de los centros mediante la cumplimentación de los cuestionarios para la elaboración del Catálogo Nacional de Hospitales del Ministerio de Sanidad.

Mapa Sanitario:

Decreto 13/1994, de 8 de febrero, de Ordenación Territorial de la Sanidad en Castilla-La Mancha (DOCM Nº11, de 11 de febrero de 1994)
Orden de 12 de agosto de 1996 por la que se determina el Mapa Sanitario de Castilla-La Mancha (DOCM Nº39, de 6 de septiembre de 1996)
Ley 8/2000, de 30-11-2000, de Ordenación Sanitaria de Castilla-La Mancha (DOCM Nº126, de 19 de diciembre de 2000)
Orden de 08-01-2001, de la Consejería de Sanidad, de modificación del mapa sanitario de C-LM (DOCM Nº10, de 24 de enero de 2001)
Orden de 17-01-2002, de la Consejería de Sanidad, de modificación del mapa sanitario de C-LM (DOCM Nº 10, de 28 de enero de 2002)
Orden de 21-03-2003, de la Consejería de Sanidad, de modificación del mapa sanitario de C-LM (DOCM Nº43, de 28 de marzo de 2003)
Decreto 80/2003, de 13-05-2003, de creación del Área de Salud de Puertollano (DOCM Nº 70, de 16 de mayo de 2003)
Orden de 25-05-2004, de la Consejería de Sanidad, de los Distritos de Salud de Castilla-La Mancha (DOCM Nº94 de 2 de junio de 2004)
Orden de 01-09-2004, de la Consejería de Sanidad, de modificación del mapa sanitario de C-LM (DOCM Nº171 de 16 de septiembre de 2004)

Población

Servidor Web del INE: Cifras Oficiales de Población. Revisiones del Padrón municipal a 01/01/2002 y 01/01/2003.
<http://www.ine.es>

DEFINICIONES

Mapa sanitario

La relación de municipios y localidades que integran cada Zona Básica de Salud, el Distrito y el Área de la que forman parte, constituyen el mapa sanitario de Castilla-La Mancha.

Áreas de Salud

Son las estructuras fundamentales del sistema sanitario de Castilla-La Mancha, responsables de la gestión de los centros y establecimientos sanitarios públicos en la Comunidad Autónoma y de las prestaciones y programas sanitarios que se desarrollen en ellos. Cada Área de Salud está integrada por Distritos de Salud y Zonas Básicas de Salud.

Zona Básica de Salud (ZBS)

Es la unidad territorial básica de la atención primaria de la salud, en la que desarrolla su actividad el Equipo de Atención Primaria.

Distrito de Salud

Es la demarcación territorial integrada por varias Zonas Básicas de Salud en la que la Administración Sanitaria desarrolla su actividad y presta sus servicios en determinadas materias; entre éstas, las de sanidad alimentaria y sanidad ambiental. La cabecera del Distrito de Salud será la del municipio o municipios de la denominación de aquel.

ÁMBITO Y DEFINICIONES

Entidad singular

Según la definición del INE, se entiende por entidad singular de población cualquier área habitable del término municipal, habitada o excepcionalmente deshabitada, claramente diferenciada dentro del mismo, y que es conocida por una denominación específica que la identifica sin posibilidad de confusión.

Complejo hospitalario

Agrupación de dos o más hospitales que comparten los órganos de dirección y gestión, unifican sus presupuestos, etc. Aunque podrían ser considerados como un único centro, se relacionan los establecimientos que forman parte de dicho complejo.

Camas instaladas

Las que constituyen la dotación fija del hospital a 31 de diciembre de 2003 y que están en disposición de ser usadas, aunque algunas de ellas puedan, por diversas razones, no estar en servicio en esa fecha. Se contabilizan las camas destinadas a la atención continuada de los pacientes ingresados, incluyendo las incubadoras fijas, así como las destinadas a cuidados especiales: intensivos, coronarios, quemados, etc. No se incluyen las destinadas a observación en el Servicio de Urgencias, las de acompañante, las de personal del establecimiento, las de recién nacidos sanos, ni las utilizadas para hemodiálisis o exploraciones especiales.

Finalidad asistencial

Aquella actividad a la que el centro dedica la mayor parte de sus recursos, tanto humanos como de equipamiento, según la siguiente clasificación: General, Quirúrgico, Maternal, Infantil, Materno-Infantil, Psiquiátrico, E. del Tórax, Oncológico, Oftalmológico, Traumatología y/o Rehabilitación, Endocrinología y Nutrición, Enfermedades Infecciosas, Geriatria y de Larga Estancia, y Otra Especialidad.

Dependencia funcional

Persona física o jurídica que gestiona el centro, según la siguiente clasificación: Servicio de Salud de Castilla-La Mancha (SESCAM), Privado, Mutuas de Accidentes de Trabajo, Comunidad Autónoma y Diputación. Estas dos últimas aparecen en las tablas y los gráficos agrupados bajo el epígrafe de Otros Públicos y las Mutuas de Accidentes de Trabajo con los privados.

Dependencia patrimonial

Persona física o jurídica propietaria, al menos, del inmueble ocupado por el hospital. Se clasifican de la siguiente forma: Seguridad Social, Comunidad Autónoma, Diputación, Entidades Públicas (Consortio de varios organismos públicos), Mutua de Accidentes de Trabajo y privado no benéfico.

Concierto SESCAM

Contrato realizado entre un establecimiento sanitario (público o privado) y el SESCAM para la prestación de asistencia sanitaria (S=SI, N=NO, NA=No Aplicable). Se diferencia si el concierto afecta sólo a determinados servicios diagnósticos y/o terapéuticos, en cuyo caso aparece especificado.

ÁMBITO Y DEFINICIONES

Acreditación docente

Capacitación de un centro sanitario para impartir formación como residentes a titulados superiores, en una o más especialidades.

Alta tecnología

Se recoge bajo este epígrafe el número de equipos en funcionamiento a 31 de diciembre de 2003 - incluyendo los que hayan estado temporalmente fuera de servicio- que a continuación se relacionan:

TAC:	Tomografía axial computerizada	ASD:	Angiografía por sustracción digital
RMN:	Resonancia magnética nuclear	LITO:	Litotricia por ondas de choque
GAM:	Gammacámara convencional (incluido SPECT)	ALIN:	Acelerador lineal
HEMO:	Sala de hemodinámica convencional	BCO:	Bomba de cobalto

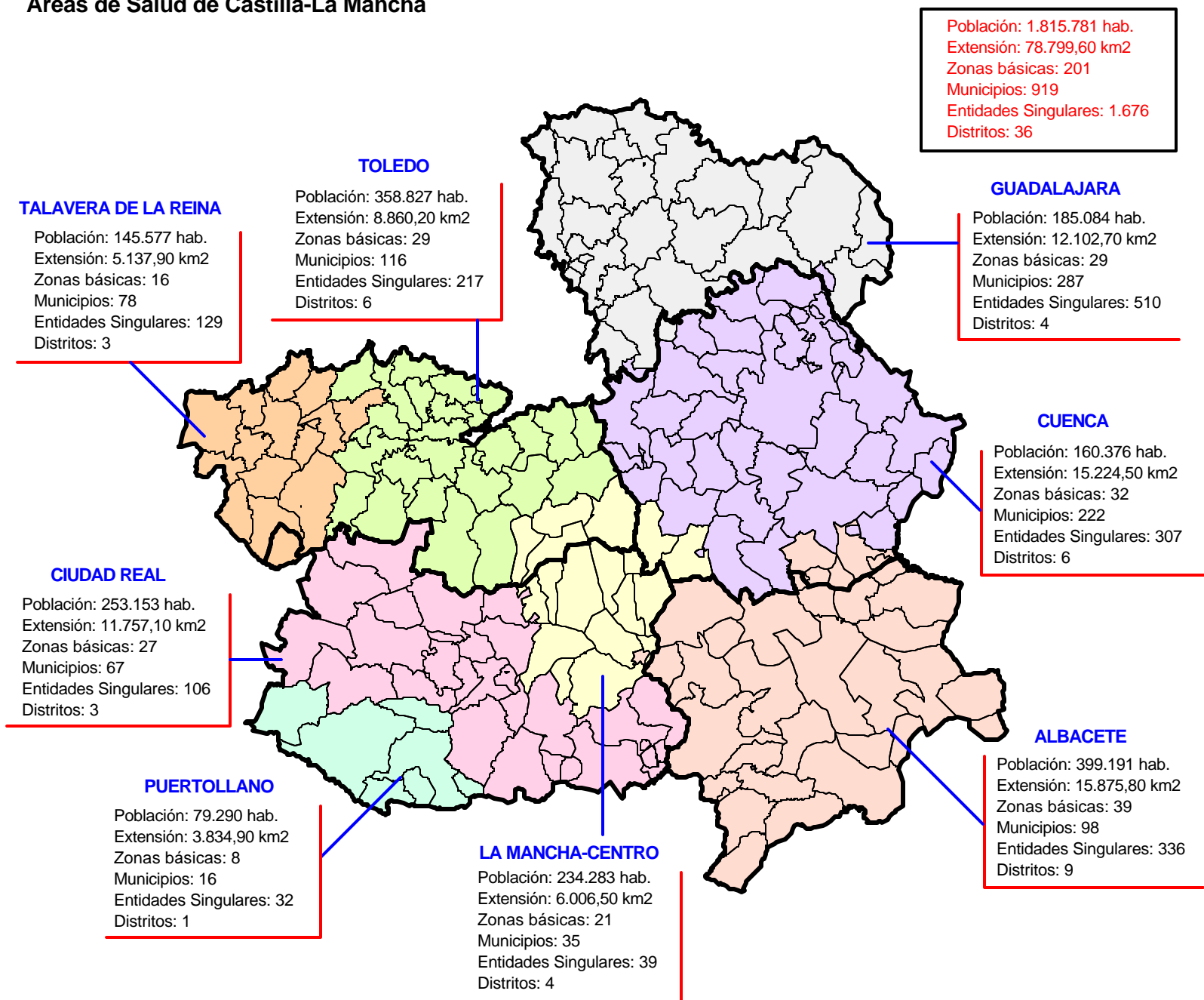
SPECT = Tomografía Computerizada de Emisión de Fotón Único.



**CASTILLA
LA MANCHA**

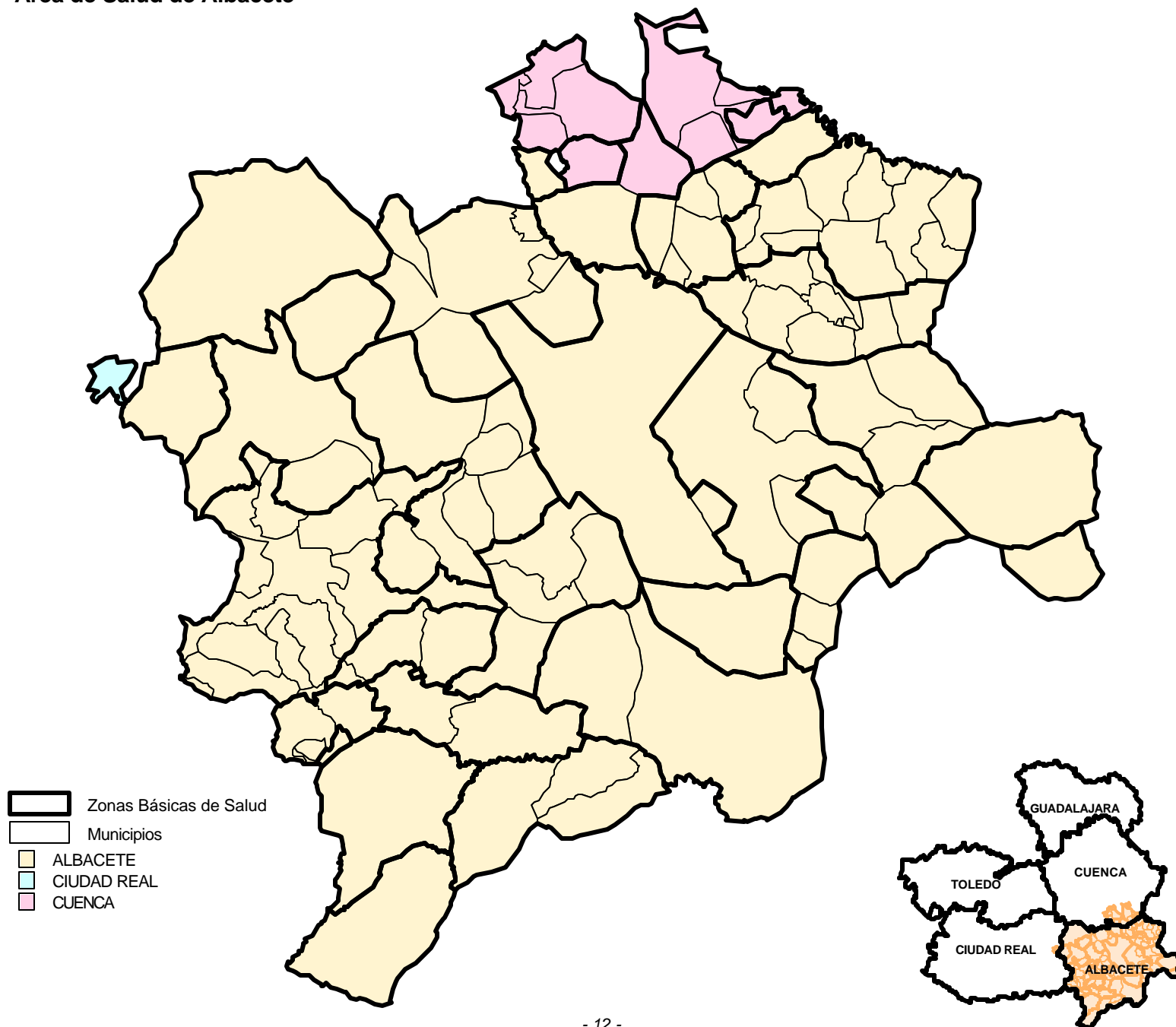
MAPA SANITARIO DE CASTILLA-LA MANCHA

Áreas de Salud de Castilla-La Mancha



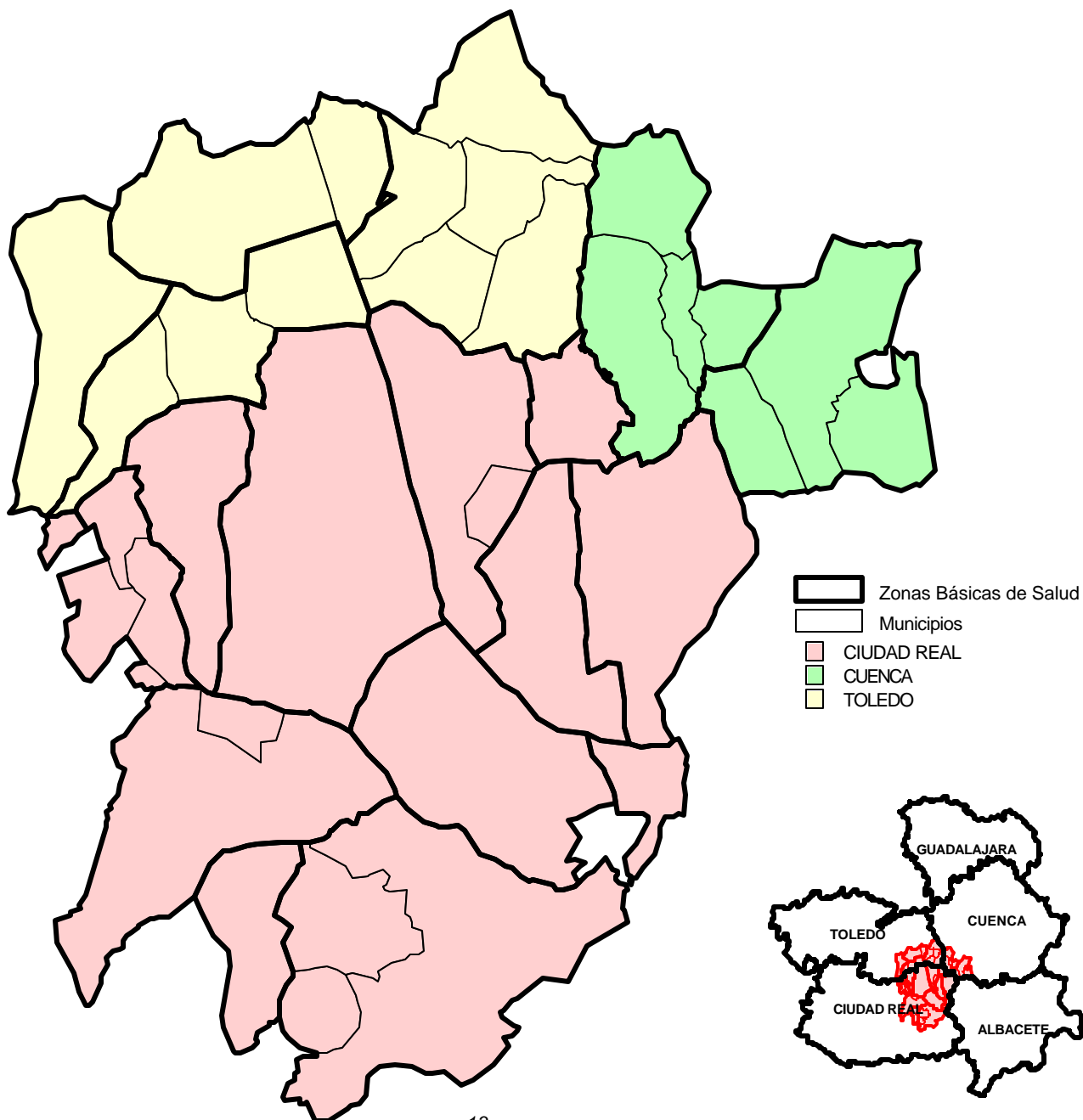
MAPA SANITARIO DE CASTILLA-LA MANCHA

Área de Salud de Albacete



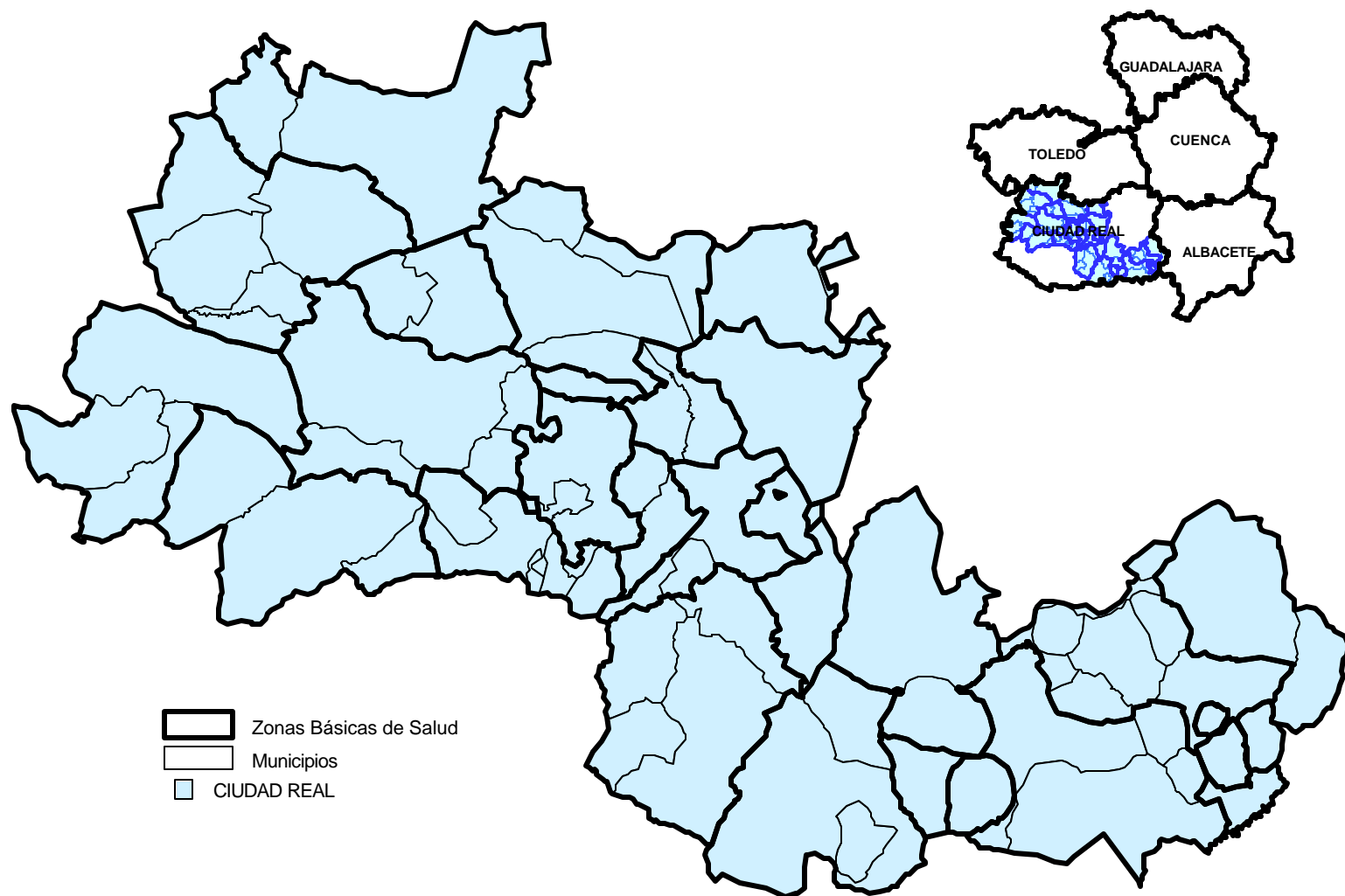
MAPA SANITARIO DE CASTILLA-LA MANCHA

Área de Salud de La Mancha-Centro



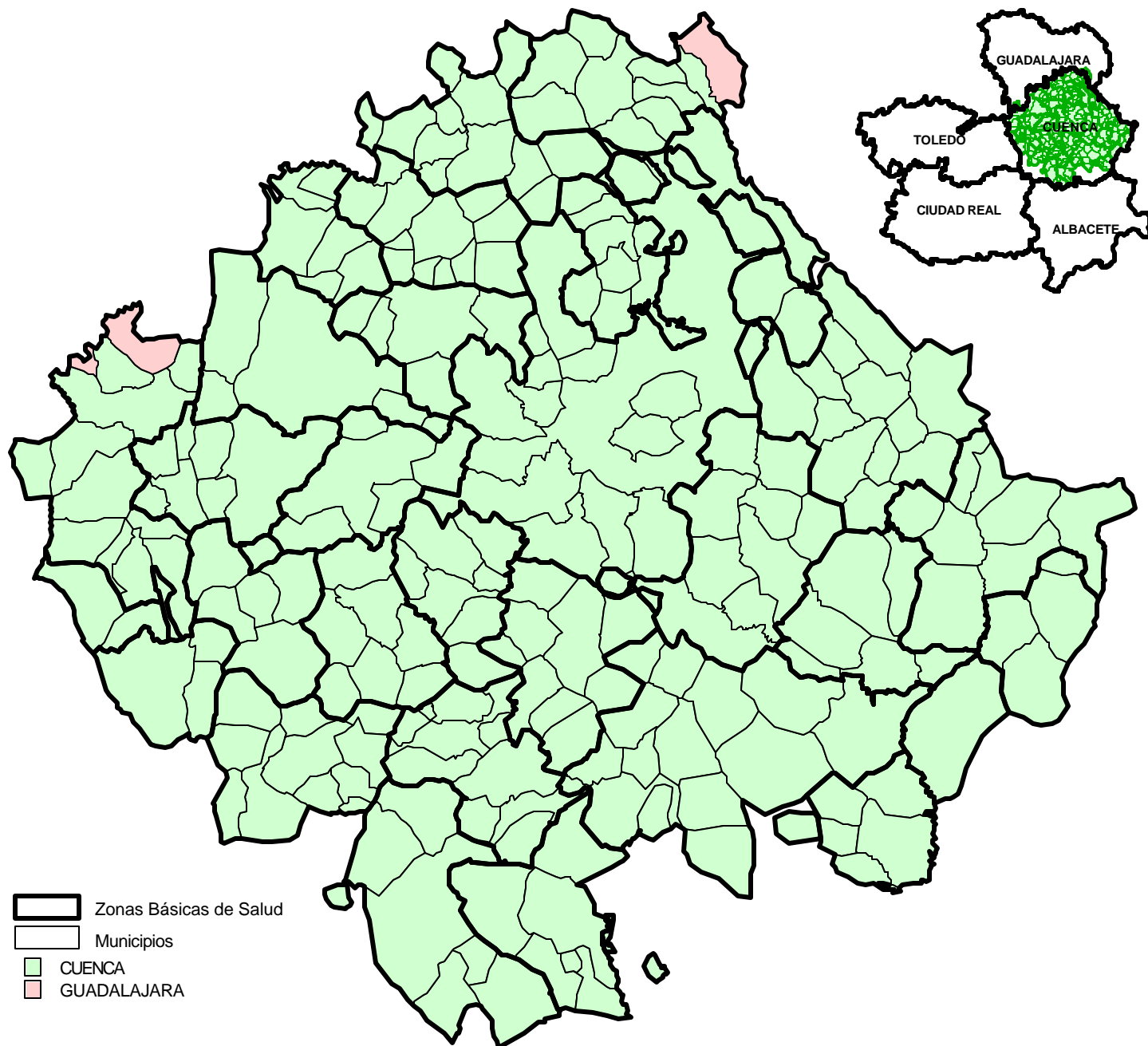
MAPA SANITARIO DE CASTILLA-LA MANCHA

Área de Salud de Ciudad Real



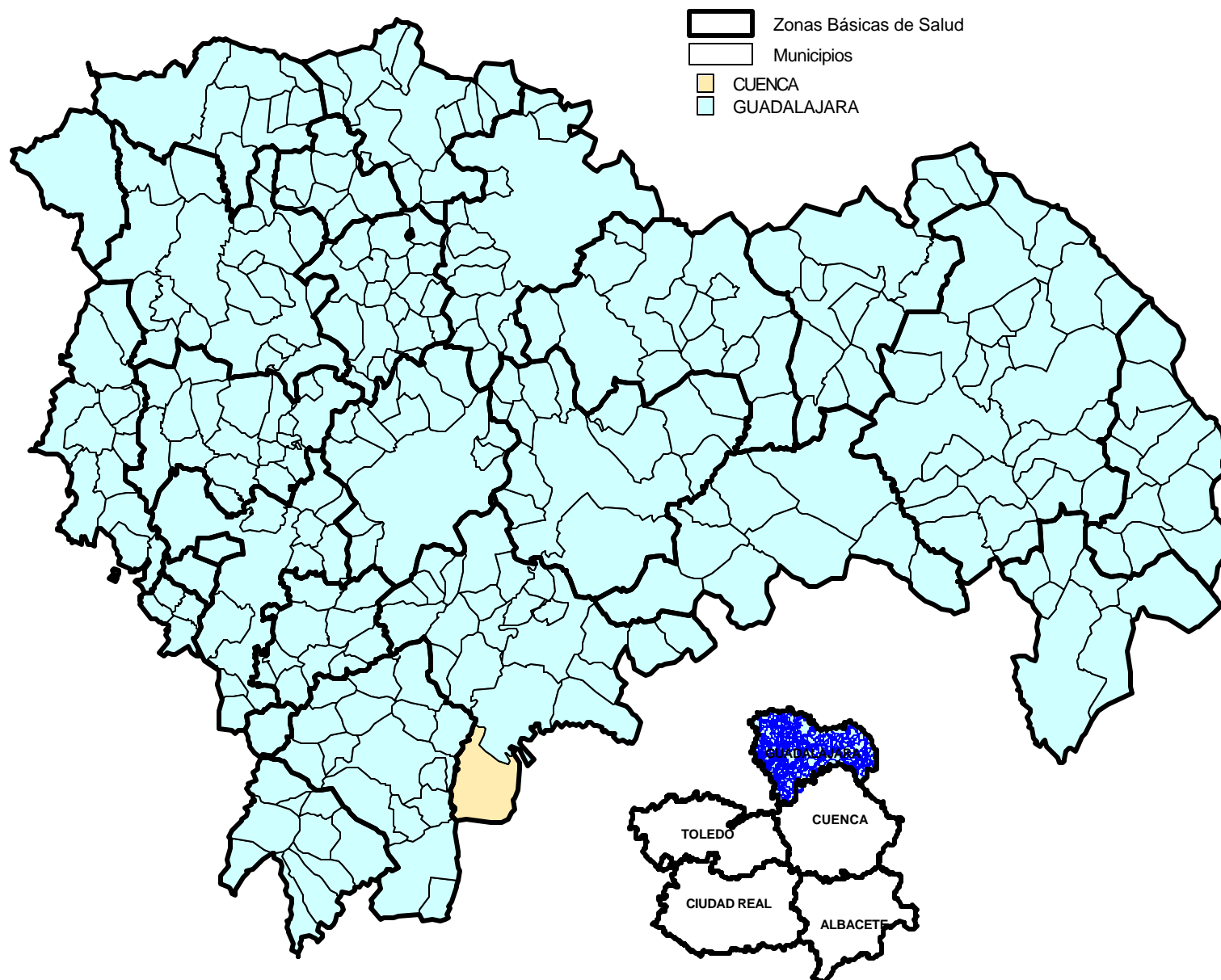
MAPA SANITARIO DE CASTILLA-LA MANCHA

Área de Salud de Cuenca



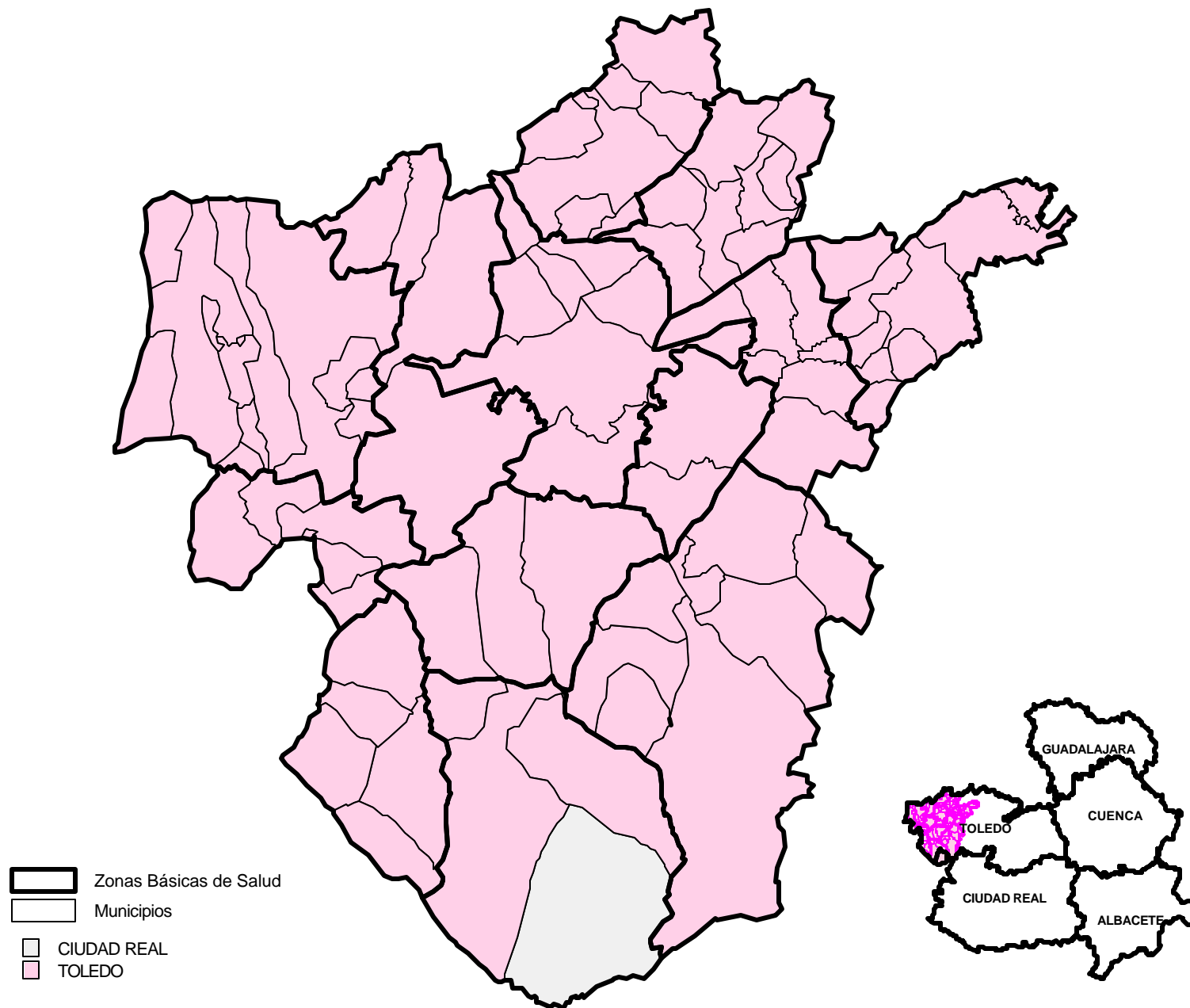
MAPA SANITARIO DE CASTILLA-LA MANCHA

Área de Salud de Guadalajara



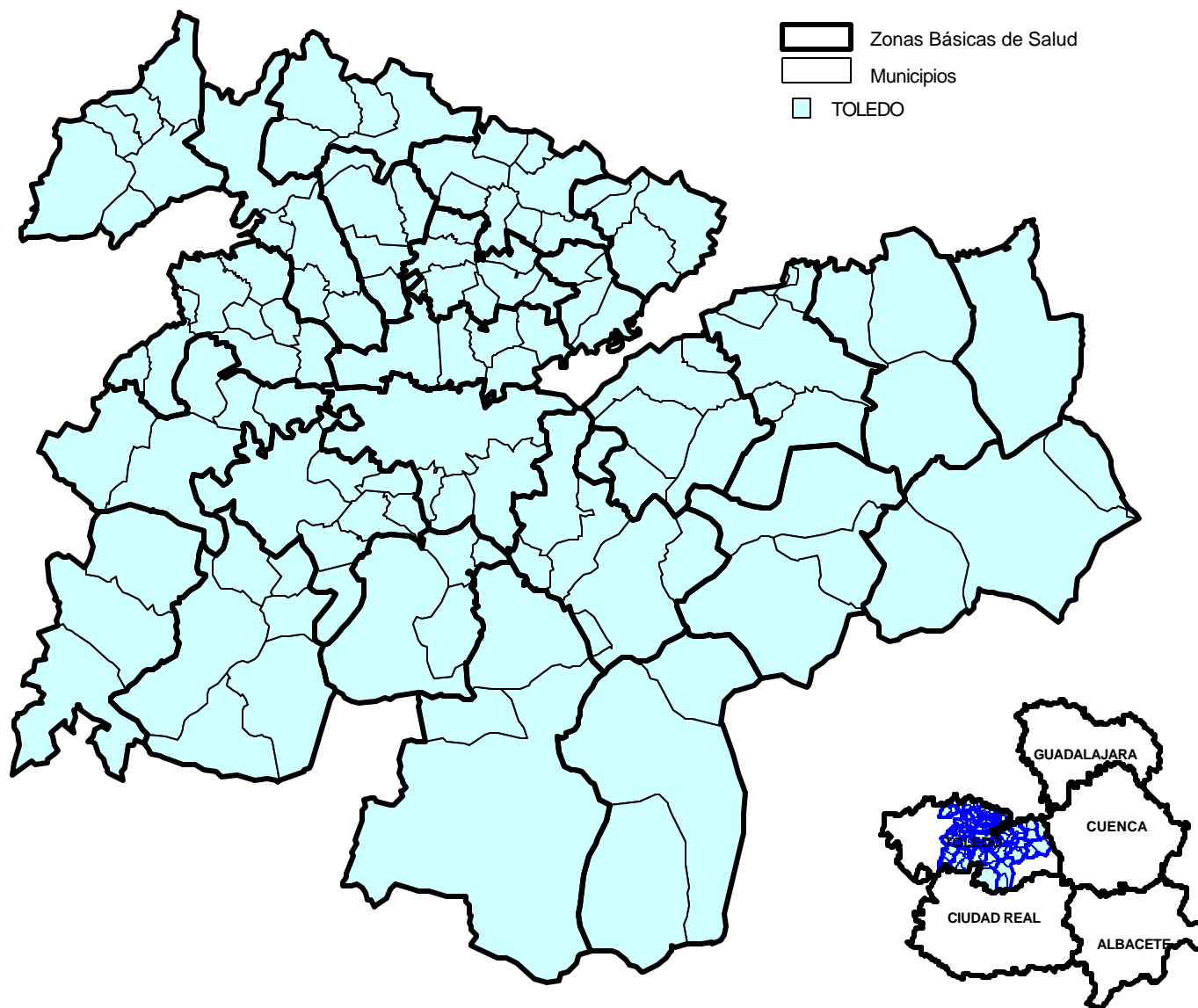
MAPA SANITARIO DE CASTILLA-LA MANCHA

Área de Salud de Talavera de la Reina






MAPA SANITARIO DE CASTILLA-LA MANCHA

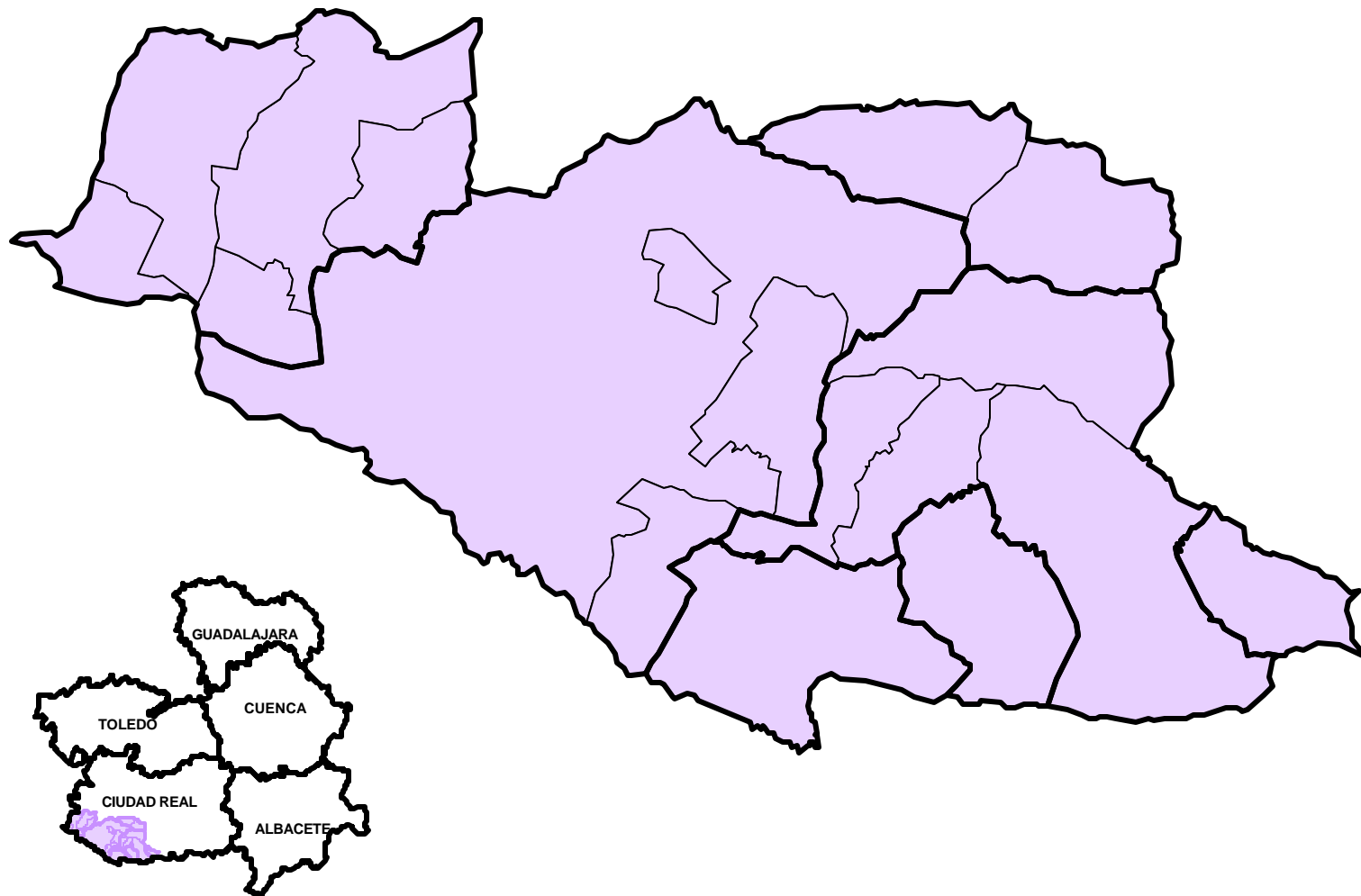
Área de Salud de Toledo



MAPA SANITARIO DE CASTILLA-LA MANCHA

Área de Salud de Puertollano

-  Zonas Básicas de Salud
-  Municipios
-  CIUDAD REAL



MAPA SANITARIO DE CASTILLA-LA MANCHA

Distritos de Salud por Área y provincia



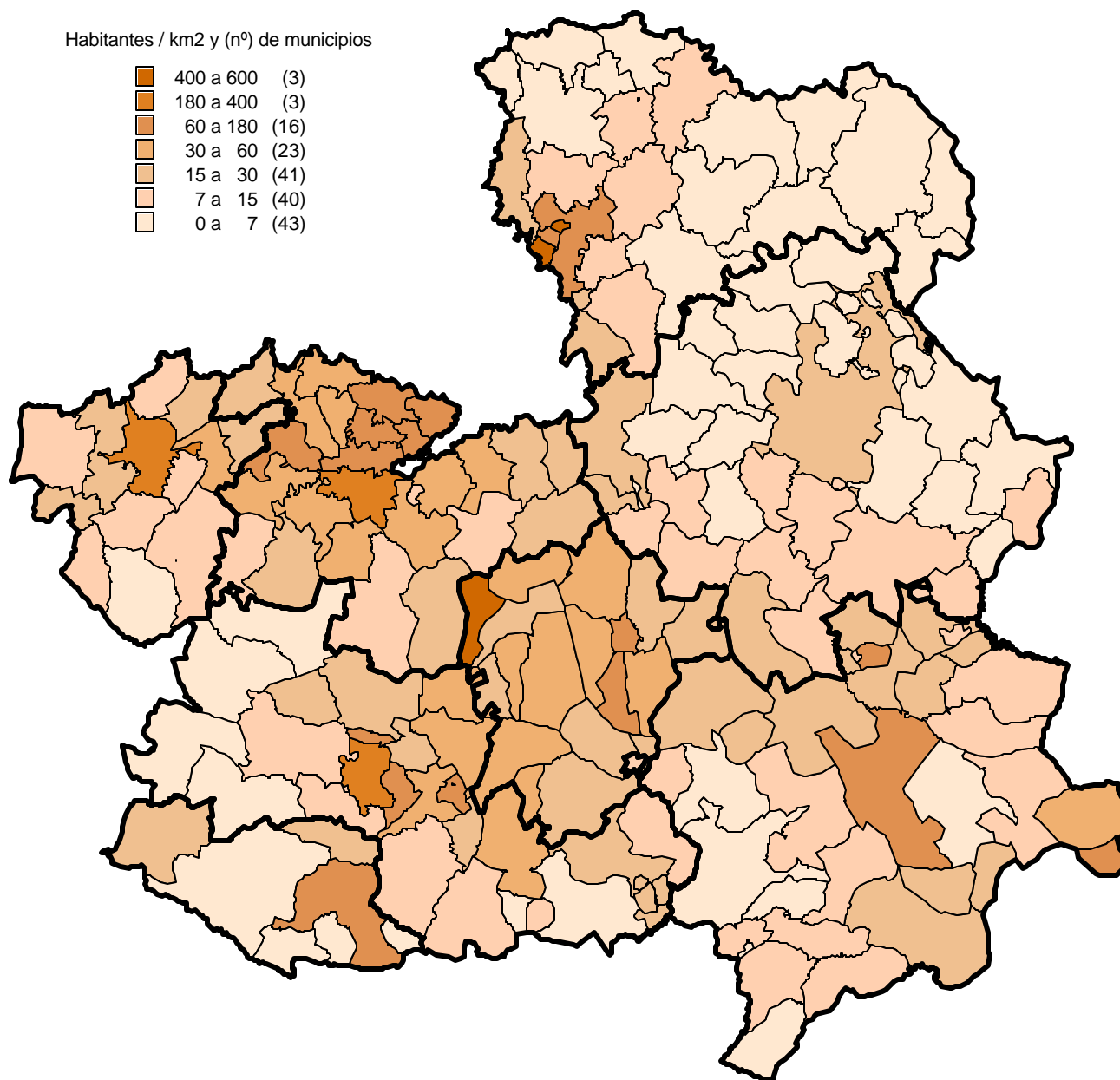
MAPA SANITARIO DE CASTILLA-LA MANCHA

Distritos de Salud y Zonas Básicas de Salud



MAPA SANITARIO DE CASTILLA-LA MANCHA

Densidad de población por Zonas Básicas de Salud



Nº DE ENTIDADES SINGULARES Y POBLACIÓN POR PROVINCIAS Y ÁREAS DE SALUD

Población por provincias

Cód. Prov.	Provincia	Entidades singulares	Habitantes a 01/01/2002	Entidades singulares	Habitantes a 01/01/2003	% Variación
02	ALBACETE	316	371.787	316	376.556	1,28
13	CIUDAD REAL	165	484.338	165	487.670	0,69
16	CUENCA	333	201.614	333	202.982	0,68
19	GUADALAJARA	507	177.761	510	185.474	4,34
45	TOLEDO	352	546.538	352	563.099	3,03
	CASTILLA-LA MANCHA	1.673	1.782.038	1.676	1.815.781	1,89

Población por Áreas de Salud

Cód. Área	Área de Salud	Entidades singulares	Habitantes a 01/01/2002	Entidades singulares	Habitantes a 01/01/2003	% Variación
1	ALBACETE	336	394.221	336	399.191	1,26
2	LA MANCHA-CENTRO	39	230.610	39	234.283	1,59
3	CIUDAD REAL	106	251.892	106	253.153	0,50
4	CUENCA	307	159.426	307	160.376	0,60
5	GUADALAJARA	507	177.381	510	185.084	4,34
6	TALAVERA DE LA REINA	129	142.463	129	145.577	2,19
7	TOLEDO	217	346.026	217	358.827	3,70
8	PUERTOLLANO	32	80.019	32	79.290	-0,91
	CASTILLA-LA MANCHA	1.673	1.782.038	1.676	1.815.781	1,89

POBLACIÓN A 01/01/2003 POR GRUPOS DE EDAD Y SEXO SEGÚN ÁREAS DE SALUD ⁽¹⁾

Grupos de Edad		Total	<1	1-4	5-9	10-14	15-19	20-24	25-29	30-34	35-39
ALBACETE	Varones	199.663	1.839	7.944	10.744	12.135	12.820	15.811	17.118	16.870	16.908
	Mujeres	199.343	1.879	7.647	10.043	11.482	12.105	14.327	15.595	15.813	16.043
	Ambos Sexos	399.006	3.718	15.591	20.787	23.617	24.925	30.138	32.713	32.683	32.951
LA MANCHA-CENTRO	Varones	117.581	930	4.633	6.371	7.315	7.763	9.444	10.086	9.661	9.669
	Mujeres	117.044	871	4.420	5.983	6.936	7.236	8.339	8.656	8.666	8.879
	Ambos Sexos	234.625	1.801	9.053	12.354	14.251	14.999	17.783	18.742	18.327	18.548
CIUDAD REAL	Varones	124.118	990	4.802	7.143	8.123	8.212	9.356	9.415	9.603	10.457
	Mujeres	128.584	872	4.549	6.684	7.788	7.871	8.581	9.034	9.617	10.049
	Ambos Sexos	252.702	1.862	9.351	13.827	15.911	16.083	17.937	18.449	19.220	20.506
CUENCA	Varones	80.214	600	2.525	3.481	4.222	4.296	5.084	5.769	6.028	6.455
	Mujeres	80.347	529	2.458	3.481	4.028	4.066	4.540	5.102	5.361	5.901
	Ambos Sexos	160.561	1.129	4.983	6.962	8.250	8.362	9.624	10.871	11.389	12.356
GUADALAJARA	Varones	94.189	983	3.518	4.563	4.853	5.253	6.423	7.811	8.298	8.666
	Mujeres	90.895	867	3.471	4.338	4.583	4.734	5.972	7.206	7.472	7.635
	Ambos Sexos	185.084	1.850	6.989	8.901	9.436	9.987	12.395	15.017	15.770	16.301
TALAVERA DE LA REINA	Varones	72.279	522	2.629	3.408	4.106	4.476	5.260	5.612	5.707	5.530
	Mujeres	73.302	485	2.431	3.485	3.939	4.134	4.990	5.401	5.382	5.292
	Ambos Sexos	145.581	1.007	5.060	6.893	8.045	8.610	10.250	11.013	11.089	10.822
TOLEDO	Varones	180.753	1.388	7.233	9.872	11.038	11.510	13.996	15.466	15.273	15.347
	Mujeres	178.070	1.304	6.765	9.112	10.257	10.931	12.681	14.098	14.420	14.359
	Ambos Sexos	358.823	2.692	13.998	18.984	21.295	22.441	26.677	29.564	29.693	29.706
PUERTOLLANO	Varones	38.859	283	1.326	1.861	2.258	2.583	2.978	3.027	2.794	2.939
	Mujeres	40.540	261	1.192	1.790	2.192	2.438	2.727	2.827	2.708	2.877
	Ambos Sexos	79.399	544	2.518	3.651	4.450	5.021	5.705	5.854	5.502	5.816
CASTILLA-LA MANCHA	Varones	907.656	7.535	34.610	47.443	54.050	56.913	68.352	74.304	74.234	75.971
	Mujeres	908.125	7.068	32.933	44.916	51.205	53.515	62.157	67.919	69.439	71.035
	Ambos Sexos	1.815.781	14.603	67.543	92.359	105.255	110.428	130.509	142.223	143.673	147.006

Fuente: Servidor Web del INE: www.ine.es. Revisión del Padrón municipal a 01/01/2003.

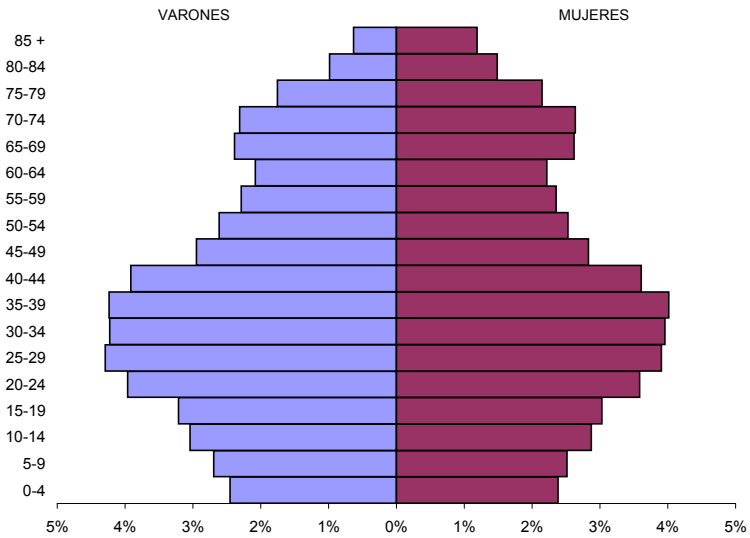
(1) NOTA: La población de las entidades singulares (ES) por grupos de edad y sexo no está disponible en el servidor Web del INE. Los habitantes de las siguientes ES: Pozo de la Serna (342 hab), Fontanosas (124 hab), Navacerrada (92 hab), Huertezuelas (107 hab), El Carmen (19 hab), Casas de Roldán (166 hab) y Río Cedená (4 hab) se han incluido en la misma Área de Salud que el resto de las ES del municipio al que pertenecen.

POBLACIÓN A 01/01/2003 POR GRUPOS DE EDAD Y SEXO SEGÚN ÁREAS DE SALUD (continuación)

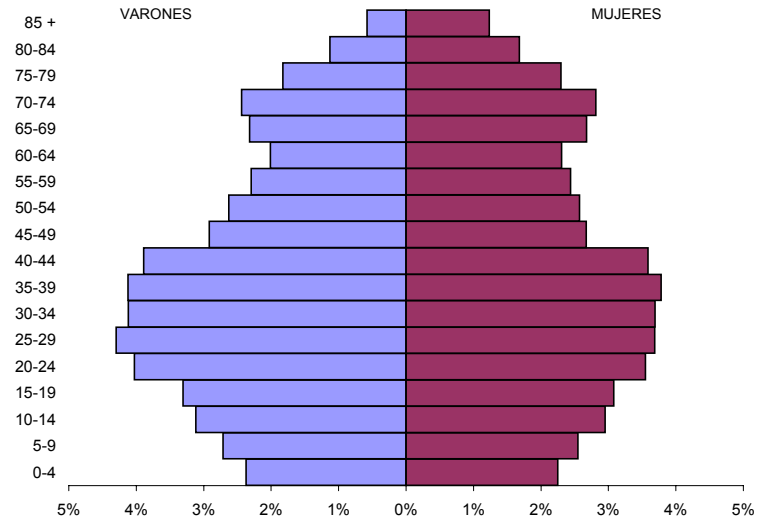
Grupos de Edad		40-44	45-49	50-54	55-59	60-64	65-69	70-74	75-79	80-84	85 y más
ALBACETE	Varones	15.620	11.772	10.423	9.137	8.296	9.532	9.227	7.005	3.943	2.519
	Mujeres	14.424	11.311	10.103	9.411	8.873	10.462	10.539	8.577	5.940	4.769
	Ambos Sexos	30.044	23.083	20.526	18.548	17.169	19.994	19.766	15.582	9.883	7.288
LA MANCHA-CENTRO	Varones	9.129	6.849	6.161	5.385	4.719	5.445	5.723	4.286	2.650	1.362
	Mujeres	8.427	6.283	6.041	5.729	5.425	6.284	6.612	5.401	3.951	2.905
	Ambos Sexos	17.556	13.132	12.202	11.114	10.144	11.729	12.335	9.687	6.601	4.267
CIUDAD REAL	Varones	9.878	7.451	6.395	5.677	4.672	6.211	6.331	4.826	2.822	1.754
	Mujeres	9.345	7.171	6.443	6.075	5.572	7.365	7.360	6.151	4.305	3.752
	Ambos Sexos	19.223	14.622	12.838	11.752	10.244	13.576	13.691	10.977	7.127	5.506
CUENCA	Varones	6.357	4.717	4.189	3.901	3.758	5.179	5.257	4.089	2.484	1.823
	Mujeres	5.552	4.252	3.903	3.952	4.171	5.692	5.641	4.880	3.639	3.199
	Ambos Sexos	11.909	8.969	8.092	7.853	7.929	10.871	10.898	8.969	6.123	5.022
GUADALAJARA	Varones	7.785	6.418	5.247	4.600	3.374	4.331	4.414	3.712	2.164	1.776
	Mujeres	6.985	5.681	4.711	4.103	3.485	4.538	4.729	4.224	3.039	3.122
	Ambos Sexos	14.770	12.099	9.958	8.703	6.859	8.869	9.143	7.936	5.203	4.898
TALAVERA DE LA REINA	Varones	5.418	4.556	3.999	3.724	2.873	4.205	4.084	3.135	1.791	1.244
	Mujeres	5.070	4.075	3.826	3.774	3.213	4.635	4.481	3.717	2.615	2.357
	Ambos Sexos	10.488	8.631	7.825	7.498	6.086	8.840	8.565	6.852	4.406	3.601
TOLEDO	Varones	14.097	11.912	10.277	8.686	6.549	8.027	7.733	6.158	3.778	2.413
	Mujeres	13.116	10.808	9.502	8.532	6.923	8.446	8.854	7.617	5.276	5.069
	Ambos Sexos	27.213	22.720	19.779	17.218	13.472	16.473	16.587	13.775	9.054	7.482
PUERTOLLANO	Varones	2.901	2.410	2.304	2.287	1.671	2.120	2.127	1.662	854	474
	Mujeres	2.785	2.522	2.286	2.305	1.879	2.556	2.501	2.132	1.437	1.125
	Ambos Sexos	5.686	4.932	4.590	4.592	3.550	4.676	4.628	3.794	2.291	1.599
CASTILLA-LA MANCHA	Varones	71.185	56.085	48.995	43.397	35.912	45.050	44.896	34.873	20.486	13.365
	Mujeres	65.704	52.103	46.815	43.881	39.541	49.978	50.717	42.699	30.202	26.298
	Ambos Sexos	136.889	108.188	95.810	87.278	75.453	95.028	95.613	77.572	50.688	39.663

PIRÁMIDES DE POBLACIÓN (01/01/2003)

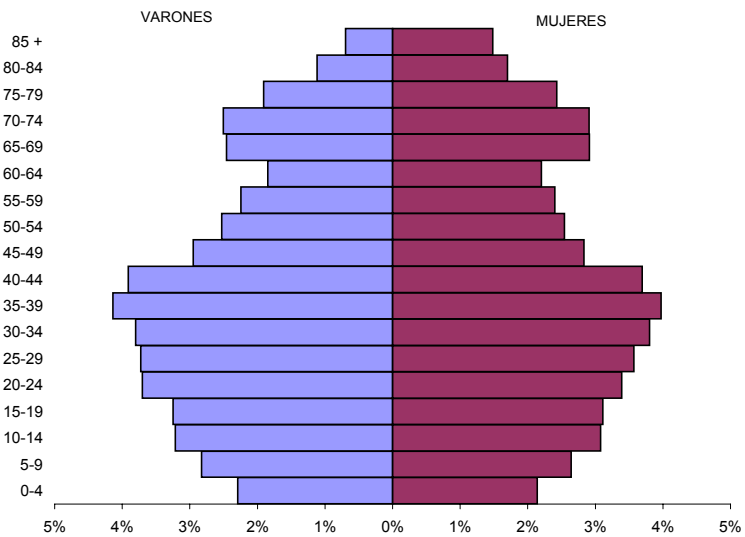
ÁREA DE SALUD DE ALBACETE



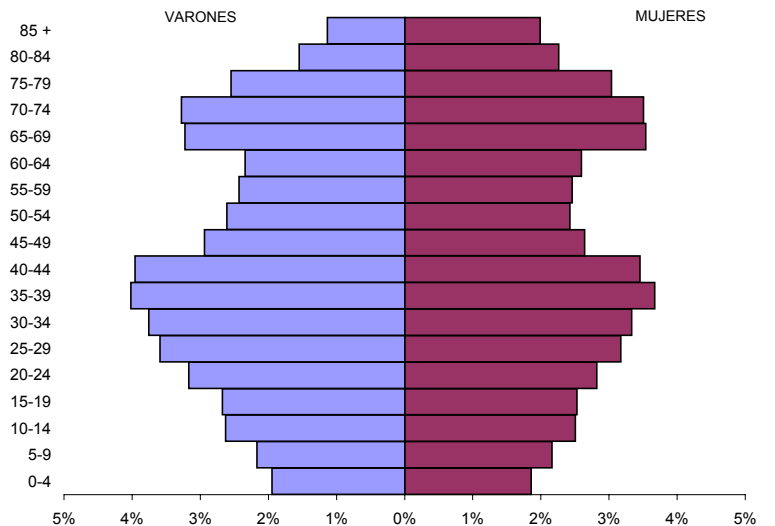
ÁREA DE SALUD DE LA MANCHA-CENTRO



ÁREA DE SALUD DE CIUDAD REAL

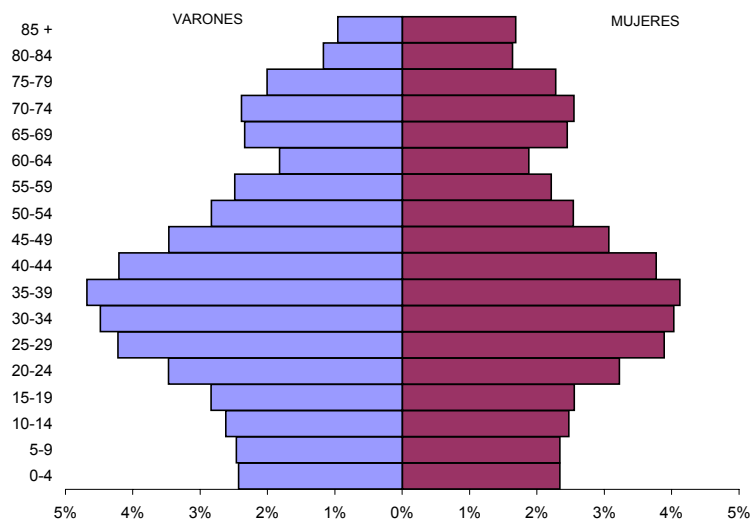


ÁREA DE SALUD DE CUENCA

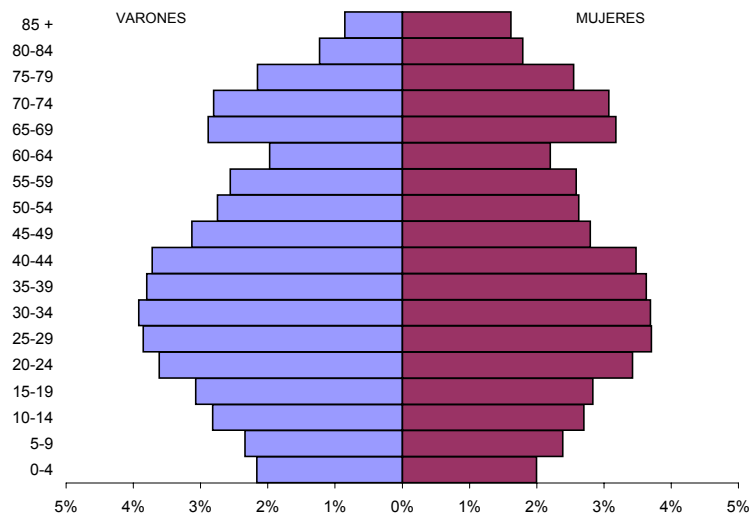


PIRÁMIDES DE POBLACIÓN (01/01/2003) (continuación)

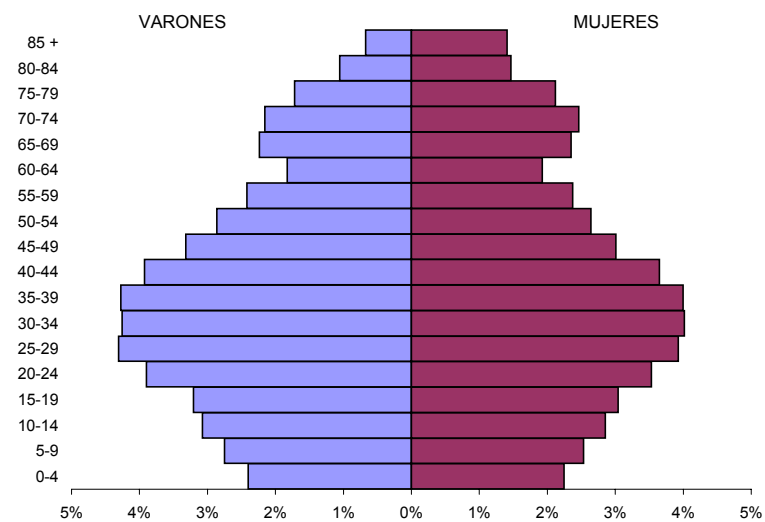
ÁREA DE SALUD DE GUADALAJARA



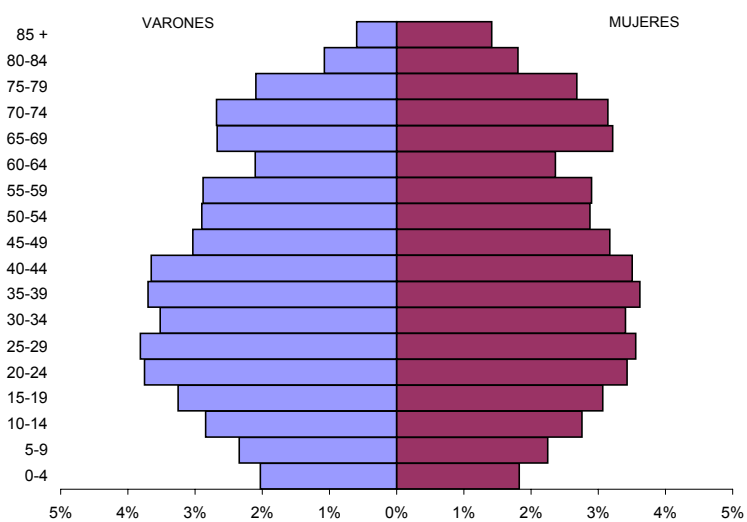
ÁREA DE SALUD DE TALAVERA DE LA REINA



ÁREA DE SALUD DE TOLEDO



ÁREA DE SALUD DE PUERTOLLANO



POBLACIÓN A 01/01/2003 POR GRUPOS DE EDAD Y SEXO SEGÚN ÁREAS DE SALUD Y DISTRITOS DE SALUD

Grupos de Edad		Total	0-4	5-9	10-14	15-19	20-24	25-29	30-34	35-39	40-44
ALBACETE											
1 ALBACETE	Varones	82.540	4.404	4.775	5.302	5.678	7.002	7.473	7.353	7.335	6.466
	Mujeres	84.840	4.243	4.355	4.954	5.377	6.376	7.238	7.307	7.281	6.640
	Ambos Sexos	167.380	8.647	9.130	10.256	11.055	13.378	14.711	14.660	14.616	13.106
2 ALCARAZ	Varones	5.165	149	169	254	278	307	339	365	385	387
	Mujeres	4.979	157	212	212	246	279	307	281	324	291
	Ambos Sexos	10.144	306	381	466	524	586	646	646	709	678
3 ALMANSA	Varones	20.749	1.010	1.185	1.277	1.379	1.573	1.718	1.696	1.680	1.768
	Mujeres	20.770	991	1.043	1.250	1.289	1.523	1.641	1.492	1.689	1.603
	Ambos Sexos	41.519	2.001	2.228	2.527	2.668	3.096	3.359	3.188	3.369	3.371
4 CASAS-IBÁÑEZ	Varones	15.077	589	677	741	818	1.051	1.184	1.092	1.130	1.140
	Mujeres	14.500	604	615	718	769	974	955	968	994	908
	Ambos Sexos	29.577	1.193	1.292	1.459	1.587	2.025	2.139	2.060	2.124	2.048
5 ELCHE DE LA SIERRA	Varones	7.396	270	325	400	383	464	467	466	538	506
	Mujeres	7.171	250	280	397	384	397	424	478	440	427
	Ambos Sexos	14.567	520	605	797	767	861	891	944	978	933
6 HELLÍN	Varones	22.184	1.199	1.198	1.383	1.408	1.743	1.852	1.894	1.828	1.701
	Mujeres	21.952	1.162	1.183	1.324	1.331	1.548	1.701	1.773	1.741	1.490
	Ambos Sexos	44.136	2.361	2.381	2.707	2.739	3.291	3.553	3.667	3.569	3.191
7 QUINTANAR DEL REY	Varones	10.353	460	523	595	632	847	863	853	861	834
	Mujeres	9.810	445	460	555	609	739	711	743	772	676
	Ambos Sexos	20.163	905	983	1.150	1.241	1.586	1.574	1.596	1.633	1.510
8 RODA,LA	Varones	18.518	781	911	1.100	1.095	1.424	1.625	1.589	1.602	1.425
	Mujeres	17.794	785	893	1.049	1.045	1.292	1.278	1.395	1.407	1.175
	Ambos Sexos	36.312	1.566	1.804	2.149	2.140	2.716	2.903	2.984	3.009	2.600
9 VILLARROBLEDO	Varones	17.681	921	981	1.083	1.149	1.400	1.597	1.562	1.549	1.393
	Mujeres	17.527	889	1.002	1.023	1.055	1.199	1.340	1.376	1.395	1.214
	Ambos Sexos	35.208	1.810	1.983	2.106	2.204	2.599	2.937	2.938	2.944	2.607
LA MANCHA-CENTRO											
1 ALCÁZAR DE SAN JUAN	Varones	30.471	1.425	1.701	1.812	2.052	2.458	2.607	2.492	2.547	2.345
	Mujeres	30.669	1.362	1.563	1.780	1.880	2.114	2.224	2.282	2.399	2.284
	Ambos Sexos	61.140	2.787	3.264	3.592	3.932	4.572	4.831	4.774	4.946	4.629
2 PEDROÑERAS,LAS	Varones	10.834	417	498	573	687	912	1.056	881	826	823
	Mujeres	10.109	417	457	560	620	727	678	704	676	710
	Ambos Sexos	20.943	834	955	1.133	1.307	1.639	1.734	1.585	1.502	1.533
3 QUINTANAR DE LA ORDEN	Varones	29.650	1.370	1.608	1.893	1.877	2.252	2.390	2.392	2.400	2.324
	Mujeres	29.442	1.255	1.572	1.687	1.792	2.005	2.091	2.220	2.281	2.061
	Ambos Sexos	59.092	2.625	3.180	3.580	3.669	4.257	4.481	4.612	4.681	4.385

POBLACIÓN A 01/01/2003 POR GRUPOS DE EDAD Y SEXO SEGÚN ÁREAS DE SALUD Y DISTRITOS DE SALUD

Grupos de Edad		45-49	50-54	55-59	60-64	65-69	70-74	75-79	80-84	85 y más
ALBACETE										
1 ALBACETE	Varones	5.147	4.485	3.730	3.100	3.278	2.869	2.182	1.185	776
	Mujeres	5.392	4.528	3.992	3.360	3.700	3.619	2.891	2.000	1.587
	Ambos Sexos	10.539	9.013	7.722	6.460	6.978	6.488	5.073	3.185	2.363
2 ALCARAZ	Varones	293	263	252	274	370	434	320	188	138
	Mujeres	236	213	238	293	399	426	422	238	205
	Ambos Sexos	529	476	490	567	769	860	742	426	343
3 ALMANSA	Varones	1.331	1.068	961	828	898	921	737	440	279
	Mujeres	1.195	1.055	999	874	985	1.058	883	677	523
	Ambos Sexos	2.526	2.123	1.960	1.702	1.883	1.979	1.620	1.117	802
4 CASAS-IBÁÑEZ	Varones	891	855	792	795	921	949	743	459	250
	Mujeres	755	744	791	783	953	1.003	880	614	472
	Ambos Sexos	1.646	1.599	1.583	1.578	1.874	1.952	1.623	1.073	722
5 ELCHE DE LA SIERRA	Varones	410	394	358	401	530	617	472	211	184
	Mujeres	336	348	364	381	581	605	476	312	291
	Ambos Sexos	746	742	722	782	1.111	1.222	948	523	475
6 HELLÍN	Varones	1.220	1.051	1.003	919	1.106	1.076	844	475	284
	Mujeres	1.104	1.000	993	993	1.160	1.257	996	663	533
	Ambos Sexos	2.324	2.051	1.996	1.912	2.266	2.333	1.840	1.138	817
7 QUINTANAR DEL REY	Varones	563	536	479	410	548	557	401	251	140
	Mujeres	488	508	438	490	590	559	429	319	279
	Ambos Sexos	1.051	1.044	917	900	1.138	1.116	830	570	419
8 RODA,LA	Varones	994	932	801	848	1.010	981	704	401	295
	Mujeres	902	843	822	893	1.087	1.019	846	584	479
	Ambos Sexos	1.896	1.775	1.623	1.741	2.097	2.000	1.550	985	774
9 VILLARROBLEDO	Varones	923	839	761	721	871	823	602	333	173
	Mujeres	903	864	774	806	1.007	993	754	533	400
	Ambos Sexos	1.826	1.703	1.535	1.527	1.878	1.816	1.356	866	573
LA MANCHA-CENTRO										
1 ALCÁZAR DE SAN JUAN	Varones	1.753	1.562	1.389	1.222	1.463	1.541	1.066	701	335
	Mujeres	1.662	1.570	1.432	1.453	1.696	1.750	1.349	1.055	814
	Ambos Sexos	3.415	3.132	2.821	2.675	3.159	3.291	2.415	1.756	1.149
2 PEDROÑERAS,LAS	Varones	615	613	463	462	559	590	446	269	144
	Mujeres	521	566	485	567	631	607	517	405	261
	Ambos Sexos	1.136	1.179	948	1.029	1.190	1.197	963	674	405
3 QUINTANAR DE LA ORDEN	Varones	1.724	1.483	1.433	1.299	1.410	1.505	1.204	695	391
	Mujeres	1.488	1.401	1.488	1.439	1.696	1.740	1.419	992	815
	Ambos Sexos	3.212	2.884	2.921	2.738	3.106	3.245	2.623	1.687	1.206

POBLACIÓN A 01/01/2003 POR GRUPOS DE EDAD Y SEXO SEGÚN ÁREAS DE SALUD Y DISTRITOS DE SALUD

Grupos de Edad		Total	0-4	5-9	10-14	15-19	20-24	25-29	30-34	35-39	40-44	
LA MANCHA-CENTRO												
4	MANZANARES	Varones	46.626	2.351	2.564	3.037	3.147	3.822	4.033	3.896	3.896	3.637
	Mujeres	46.824	2.257	2.391	2.909	2.944	3.493	3.663	3.460	3.523	3.372	
	Ambos Sexos	93.450	4.608	4.955	5.946	6.091	7.315	7.696	7.356	7.419	7.009	
CIUDAD REAL												
1	CIUDAD REAL	Varones	43.454	2.068	2.549	2.899	2.993	3.358	3.376	3.366	3.554	3.528
	Mujeres	46.375	1.969	2.429	2.846	2.923	3.219	3.422	3.485	3.709	3.585	
	Ambos Sexos	89.829	4.037	4.978	5.745	5.916	6.577	6.798	6.851	7.263	7.113	
2	DAIMIÉL	Varones	45.988	2.200	2.675	3.028	3.132	3.546	3.594	3.697	4.012	3.543
	Mujeres	46.348	2.074	2.423	2.912	2.878	3.179	3.389	3.581	3.637	3.209	
	Ambos Sexos	92.336	4.274	5.098	5.940	6.010	6.725	6.983	7.278	7.649	6.752	
3	VALDEPEÑAS	Varones	34.676	1.524	1.919	2.196	2.087	2.452	2.445	2.540	2.891	2.807
	Mujeres	35.861	1.378	1.832	2.030	2.070	2.183	2.223	2.551	2.703	2.551	
	Ambos Sexos	70.537	2.902	3.751	4.226	4.157	4.635	4.668	5.091	5.594	5.358	
CUENCA												
1	BELMONTE	Varones	12.881	441	497	678	647	794	892	923	997	998
	Mujeres	12.670	379	505	645	592	692	794	797	871	810	
	Ambos Sexos	25.551	820	1.002	1.323	1.239	1.486	1.686	1.720	1.868	1.808	
2	CAÑETE	Varones	5.589	127	180	222	223	305	325	325	406	420
	Mujeres	5.145	139	140	168	197	240	262	286	285	299	
	Ambos Sexos	10.734	266	320	390	420	545	587	611	691	719	
3	CUENCA	Varones	27.612	1.294	1.432	1.676	1.705	1.883	2.079	2.255	2.361	2.311
	Mujeres	29.241	1.344	1.424	1.573	1.673	1.825	2.021	2.173	2.425	2.299	
	Ambos Sexos	56.853	2.638	2.856	3.249	3.378	3.708	4.100	4.428	4.786	4.610	
4	MOTILLA DEL PALANCAR	Varones	13.344	465	514	629	705	864	962	928	1.042	1.032
	Mujeres	12.876	421	602	649	619	710	800	820	882	838	
	Ambos Sexos	26.220	886	1.116	1.278	1.324	1.574	1.762	1.748	1.924	1.870	
5	PRIEGO	Varones	4.314	119	116	135	187	191	279	309	324	319
	Mujeres	3.990	119	131	133	139	159	194	211	263	204	
	Ambos Sexos	8.304	238	247	268	326	350	473	520	587	523	
6	TARACÓN	Varones	16.474	679	742	882	829	1.047	1.232	1.288	1.325	1.277
	Mujeres	16.425	585	679	860	846	914	1.031	1.074	1.175	1.102	
	Ambos Sexos	32.899	1.264	1.421	1.742	1.675	1.961	2.263	2.362	2.500	2.379	
GUADALAJARA												
1	BRIHUEGA	Varones	15.219	448	552	602	635	800	965	1.032	1.229	1.206
	Mujeres	13.867	458	489	575	554	712	803	824	930	862	
	Ambos Sexos	29.086	906	1.041	1.177	1.189	1.512	1.768	1.856	2.159	2.068	
2	GUADALAJARA	Varones	66.111	3.782	3.676	3.822	4.166	4.999	6.072	6.308	6.454	5.565
	Mujeres	65.559	3.627	3.559	3.618	3.794	4.761	5.817	6.042	6.046	5.485	
	Ambos Sexos	131.670	7.409	7.235	7.440	7.960	9.760	11.889	12.350	12.500	11.050	

POBLACIÓN A 01/01/2003 POR GRUPOS DE EDAD Y SEXO SEGÚN ÁREAS DE SALUD Y DISTRITOS DE SALUD

Grupos de Edad		45-49	50-54	55-59	60-64	65-69	70-74	75-79	80-84	85 y más	
LA MANCHA-CENTRO											
4	MANZANARES	Varones	2.757	2.503	2.100	1.736	2.013	2.087	1.570	985	492
		Mujeres	2.612	2.504	2.324	1.966	2.261	2.515	2.116	1.499	1.015
		Ambos Sexos	5.369	5.007	4.424	3.702	4.274	4.602	3.686	2.484	1.507
CIUDAD REAL											
1	CIUDAD REAL	Varones	2.847	2.447	2.065	1.563	2.031	1.925	1.436	871	578
		Mujeres	2.927	2.539	2.215	1.930	2.374	2.263	1.905	1.388	1.247
		Ambos Sexos	5.774	4.986	4.280	3.493	4.405	4.188	3.341	2.259	1.825
2	DAIMIEL	Varones	2.600	2.186	2.081	1.718	2.238	2.376	1.730	1.012	620
		Mujeres	2.360	2.172	2.171	1.948	2.645	2.697	2.179	1.573	1.321
		Ambos Sexos	4.960	4.358	4.252	3.666	4.883	5.073	3.909	2.585	1.941
3	VALDEPEÑAS	Varones	2.004	1.762	1.531	1.391	1.942	2.030	1.660	939	556
		Mujeres	1.884	1.732	1.689	1.694	2.346	2.400	2.067	1.344	1.184
		Ambos Sexos	3.888	3.494	3.220	3.085	4.288	4.430	3.727	2.283	1.740
CUENCA											
1	BELMONTE	Varones	691	695	646	684	961	945	701	410	281
		Mujeres	600	623	644	758	1.047	993	788	586	546
		Ambos Sexos	1.291	1.318	1.290	1.442	2.008	1.938	1.489	996	827
2	CAÑETE	Varones	320	299	276	323	470	488	413	261	206
		Mujeres	269	237	285	353	470	459	436	329	291
		Ambos Sexos	589	536	561	676	940	947	849	590	497
3	CUENCA	Varones	1.801	1.536	1.286	1.076	1.351	1.365	1.087	651	463
		Mujeres	1.820	1.504	1.391	1.280	1.569	1.620	1.415	1.039	846
		Ambos Sexos	3.621	3.040	2.677	2.356	2.920	2.985	2.502	1.690	1.309
4	MOTILLA DEL PALANCAR	Varones	729	672	678	680	951	943	746	485	319
		Mujeres	592	626	655	671	994	979	851	630	537
		Ambos Sexos	1.321	1.298	1.333	1.351	1.945	1.922	1.597	1.115	856
5	PRIEGO	Varones	241	194	208	201	344	420	334	201	192
		Mujeres	150	161	185	231	385	394	362	283	286
		Ambos Sexos	391	355	393	432	729	814	696	484	478
6	TARANCÓN	Varones	935	793	807	794	1.102	1.096	808	476	362
		Mujeres	821	752	792	878	1.227	1.196	1.028	772	693
		Ambos Sexos	1.756	1.545	1.599	1.672	2.329	2.292	1.836	1.248	1.055
GUADALAJARA											
1	BRIHUEGA	Varones	1.024	863	847	741	1.103	1.156	984	560	472
		Mujeres	694	699	743	733	1.033	1.145	1.039	756	818
		Ambos Sexos	1.718	1.562	1.590	1.474	2.136	2.301	2.023	1.316	1.290
2	GUADALAJARA	Varones	4.546	3.735	3.091	2.057	2.331	2.148	1.679	957	723
		Mujeres	4.436	3.500	2.852	2.147	2.580	2.449	2.064	1.408	1.374
		Ambos Sexos	8.982	7.235	5.943	4.204	4.911	4.597	3.743	2.365	2.097

POBLACIÓN A 01/01/2003 POR GRUPOS DE EDAD Y SEXO SEGÚN ÁREAS DE SALUD Y DISTRITOS DE SALUD

Grupos de Edad		Total	0-4	5-9	10-14	15-19	20-24	25-29	30-34	35-39	40-44
GUADALAJARA											
3 MOLINA DE ARAGÓN	Varones	4.814	120	135	159	183	204	287	384	353	338
	Mujeres	4.301	95	106	152	127	170	210	244	260	234
	Ambos Sexos	9.115	215	241	311	310	374	497	628	613	572
4 SIGÜENZA	Varones	8.045	151	200	270	269	420	487	574	630	676
	Mujeres	7.168	158	184	238	259	329	376	362	399	404
	Ambos Sexos	15.213	309	384	508	528	749	863	936	1.029	1.080
TALAVERA DE LA REINA											
1 BELVÍS DE LA JARA	Varones	10.689	250	315	434	509	594	658	665	729	741
	Mujeres	10.439	231	357	452	485	534	553	523	559	559
	Ambos Sexos	21.128	481	672	886	994	1.128	1.211	1.188	1.288	1.300
2 SANTA OLALLA	Varones	10.990	389	500	532	613	741	800	813	848	832
	Mujeres	10.508	363	500	574	561	582	655	696	736	693
	Ambos Sexos	21.498	752	1.000	1.106	1.174	1.323	1.455	1.509	1.584	1.525
3 TALAVERA DE LA REINA	Varones	50.600	2.512	2.593	3.140	3.354	3.925	4.154	4.229	3.953	3.845
	Mujeres	52.355	2.322	2.628	2.913	3.088	3.874	4.193	4.163	3.997	3.818
	Ambos Sexos	102.955	4.834	5.221	6.053	6.442	7.799	8.347	8.392	7.950	7.663
TOLEDO											
1 CONSUEGRA	Varones	25.300	1.121	1.347	1.552	1.553	2.015	2.056	1.878	2.075	1.955
	Mujeres	24.827	1.033	1.246	1.453	1.472	1.767	1.751	1.773	1.758	1.706
	Ambos Sexos	50.127	2.154	2.593	3.005	3.025	3.782	3.807	3.651	3.833	3.661
2 ILLESCAS	Varones	43.772	2.418	2.444	2.729	2.814	3.407	3.951	4.062	3.968	3.488
	Mujeres	40.846	2.182	2.236	2.471	2.688	3.043	3.425	3.685	3.522	3.131
	Ambos Sexos	84.618	4.600	4.680	5.200	5.502	6.450	7.376	7.747	7.490	6.619
3 MENASALBAS	Varones	13.940	552	757	713	746	1.049	1.146	1.214	1.148	1.024
	Mujeres	13.398	592	657	660	779	926	975	1.057	1.011	889
	Ambos Sexos	27.338	1.144	1.414	1.373	1.525	1.975	2.121	2.271	2.159	1.913
4 OCAÑA	Varones	24.187	977	1.193	1.394	1.449	1.774	1.933	1.897	1.981	1.864
	Mujeres	23.346	892	1.090	1.270	1.291	1.467	1.680	1.600	1.679	1.669
	Ambos Sexos	47.533	1.869	2.283	2.664	2.740	3.241	3.613	3.497	3.660	3.533
5 TOLEDO	Varones	47.968	2.430	2.749	3.088	3.290	3.866	4.356	4.221	4.132	3.801
	Mujeres	50.581	2.257	2.597	2.914	3.171	3.791	4.393	4.401	4.375	3.947
	Ambos Sexos	98.549	4.687	5.346	6.002	6.461	7.657	8.749	8.622	8.507	7.748
6 TORRIJOS	Varones	25.586	1.123	1.382	1.562	1.658	1.885	2.024	2.001	2.043	1.965
	Mujeres	25.072	1.113	1.286	1.489	1.530	1.687	1.874	1.904	2.014	1.774
	Ambos Sexos	50.658	2.236	2.668	3.051	3.188	3.572	3.898	3.905	4.057	3.739
PUERTOLLANO											
1 PUERTOLLANO	Varones	38.859	1.609	1.861	2.258	2.583	2.978	3.027	2.794	2.939	2.901
	Mujeres	40.540	1.453	1.790	2.192	2.438	2.727	2.827	2.708	2.877	2.785
	Ambos Sexos	79.399	3.062	3.651	4.450	5.021	5.705	5.854	5.502	5.816	5.686

POBLACIÓN A 01/01/2003 POR GRUPOS DE EDAD Y SEXO SEGÚN ÁREAS DE SALUD Y DISTRITOS DE SALUD

Grupos de Edad		45-49	50-54	55-59	60-64	65-69	70-74	75-79	80-84	85 y más
GUADALAJARA										
3 MOLINA DE ARAGÓN	Varones	307	219	233	217	374	427	421	243	210
	Mujeres	180	178	178	228	363	451	462	341	322
	Ambos Sexos	487	397	411	445	737	878	883	584	532
4 SIGÜENZA	Varones	541	430	429	359	523	683	628	404	371
	Mujeres	371	334	330	377	562	684	659	534	608
	Ambos Sexos	912	764	759	736	1.085	1.367	1.287	938	979
TALavera DE LA REINA										
1 BELVÍS DE LA JARA	Varones	599	583	598	469	930	959	806	484	366
	Mujeres	458	486	504	525	993	1.015	902	673	630
	Ambos Sexos	1.057	1.069	1.102	994	1.923	1.974	1.708	1.157	996
2 SANTA OLALLA	Varones	695	565	532	455	729	772	601	358	215
	Mujeres	494	467	507	486	821	794	652	460	467
	Ambos Sexos	1.189	1.032	1.039	941	1.550	1.566	1.253	818	682
3 TALAVERA DE LA REINA	Varones	3.262	2.851	2.594	1.949	2.546	2.353	1.728	949	663
	Mujeres	3.123	2.873	2.763	2.202	2.821	2.672	2.163	1.482	1.260
	Ambos Sexos	6.385	5.724	5.357	4.151	5.367	5.025	3.891	2.431	1.923
TOLEDO										
1 CONSUEGRA	Varones	1.520	1.398	1.126	896	1.298	1.335	1.078	662	435
	Mujeres	1.394	1.267	1.136	1.053	1.366	1.547	1.303	922	880
	Ambos Sexos	2.914	2.665	2.262	1.949	2.664	2.882	2.381	1.584	1.315
2 ILLESCAS	Varones	3.016	2.440	2.059	1.468	1.691	1.545	1.148	694	430
	Mujeres	2.568	2.096	1.841	1.460	1.649	1.630	1.434	893	892
	Ambos Sexos	5.584	4.536	3.900	2.928	3.340	3.175	2.582	1.587	1.322
3 MENASALBAS	Varones	850	718	561	561	779	793	643	421	265
	Mujeres	694	615	579	548	827	835	734	461	559
	Ambos Sexos	1.544	1.333	1.140	1.109	1.606	1.628	1.377	882	824
4 OCAÑA	Varones	1.524	1.328	1.187	1.033	1.236	1.302	1.050	690	375
	Mujeres	1.334	1.217	1.185	1.091	1.415	1.415	1.363	928	760
	Ambos Sexos	2.858	2.545	2.372	2.124	2.651	2.717	2.413	1.618	1.135
5 TOLEDO	Varones	3.370	2.929	2.507	1.601	1.685	1.479	1.207	764	493
	Mujeres	3.426	3.079	2.558	1.720	1.883	1.993	1.619	1.267	1.190
	Ambos Sexos	6.796	6.008	5.065	3.321	3.568	3.472	2.826	2.031	1.683
6 TORRIJOS	Varones	1.632	1.464	1.246	990	1.338	1.279	1.032	547	415
	Mujeres	1.392	1.228	1.233	1.051	1.306	1.434	1.164	805	788
	Ambos Sexos	3.024	2.692	2.479	2.041	2.644	2.713	2.196	1.352	1.203
PUERTOLLANO										
1 PUERTOLLANO	Varones	2.410	2.304	2.287	1.671	2.120	2.127	1.662	854	474
	Mujeres	2.522	2.286	2.305	1.879	2.556	2.501	2.132	1.437	1.125
	Ambos Sexos	4.932	4.590	4.592	3.550	4.676	4.628	3.794	2.291	1.599

POBLACIÓN A 01/01/2003 POR GRUPOS DE EDAD Y SEXO SEGÚN ÁREAS DE SALUD Y ZONAS BÁSICAS DE SALUD

ÁREA: ALBACETE

Zonas Básicas de Salud: 39

Grupos de Edad		Total	<1	1-4	5-9	10-14	15-19	20-24	25-29	30-34	35-39
ALBACETE (Zonas 1 a 7)	Varones	76.251	804	3.359	4.499	5.002	5.336	6.572	6.998	6.872	6.877
	Mujeres	78.891	801	3.223	4.095	4.664	5.054	6.027	6.815	6.882	6.872
	Ambos Sexos	155.142	1.605	6.582	8.594	9.666	10.390	12.599	13.813	13.754	13.749
ALCADOZO	Varones	2.449	16	63	90	91	128	139	182	148	172
	Mujeres	2.275	15	43	73	89	107	126	165	132	135
	Ambos Sexos	4.724	31	106	163	180	235	265	347	280	307
ALCARAZ	Varones	3.192	13	89	115	156	158	208	202	228	255
	Mujeres	3.128	18	84	143	138	160	173	197	179	205
	Ambos Sexos	6.320	31	173	258	294	318	381	399	407	460
ALMANSA (Zonas 1 y 2)	Varones	12.064	116	500	703	749	843	937	1.037	992	989
	Mujeres	12.390	110	492	616	760	770	908	992	936	1.049
	Ambos Sexos	24.454	226	992	1.319	1.509	1.613	1.845	2.029	1.928	2.038
BALAZOTE	Varones	3.740	28	111	174	210	199	254	307	338	338
	Mujeres	3.376	25	109	160	198	176	230	223	268	271
	Ambos Sexos	7.116	53	220	334	408	375	484	530	606	609
BOGARRA	Varones	883	2	17	15	30	43	39	63	70	52
	Mujeres	819	4	17	25	19	31	51	49	39	37
	Ambos Sexos	1.702	6	34	40	49	74	90	112	109	89
BONETE	Varones	3.930	26	135	179	210	251	264	277	324	306
	Mujeres	3.747	35	133	170	202	226	256	291	251	244
	Ambos Sexos	7.677	61	268	349	412	477	520	568	575	550
BONILLO,EL	Varones	1.928	18	74	94	122	102	120	154	182	174
	Mujeres	1.843	20	72	106	78	97	116	122	146	142
	Ambos Sexos	3.771	38	146	200	200	199	236	276	328	316
CASAS DE JUAN NÚÑEZ	Varones	3.154	13	90	109	127	146	216	255	190	219
	Mujeres	3.009	19	103	100	120	144	181	202	169	185
	Ambos Sexos	6.163	32	193	209	247	290	397	457	359	404
CASAS-IBÁÑEZ	Varones	5.498	32	165	243	294	293	356	400	390	413
	Mujeres	5.246	32	173	235	233	274	348	302	349	364
	Ambos Sexos	10.744	64	338	478	527	567	704	702	739	777

Nota: Las zonas básicas de salud que comparten un mismo municipio figuran agrupadas. La población de los municipios que tienen entidades singulares en zonas distintas se ha incluido en la zona a la que pertenece la cabecera del municipio.

POBLACIÓN A 01/01/2003 POR GRUPOS DE EDAD Y SEXO SEGÚN ÁREAS DE SALUD Y ZONAS BÁSICAS DE SALUD

ÁREA: ALBACETE

Grupos de Edad		40-44	45-49	50-54	55-59	60-64	65-69	70-74	75-79	80-84	85 y más
ALBACETE (Zonas 1 a 7)	Varones	6.024	4.815	4.125	3.393	2.751	2.846	2.448	1.863	1.007	660
	Mujeres	6.272	5.112	4.211	3.693	3.015	3.236	3.183	2.582	1.758	1.396
	Ambos Sexos	12.296	9.927	8.336	7.086	5.766	6.082	5.631	4.445	2.765	2.056
ALCADOZO	Varones	149	120	138	144	157	216	197	163	78	58
	Mujeres	123	97	128	118	153	212	191	155	113	100
	Ambos Sexos	272	217	266	262	310	428	388	318	191	158
ALCARAZ	Varones	238	183	156	143	166	222	270	191	114	85
	Mujeres	201	144	126	151	186	244	262	259	149	109
	Ambos Sexos	439	327	282	294	352	466	532	450	263	194
ALMANSA (Zonas 1 y 2)	Varones	1.093	826	650	557	462	459	451	365	205	130
	Mujeres	1.018	778	607	601	486	535	613	465	379	275
	Ambos Sexos	2.111	1.604	1.257	1.158	948	994	1.064	830	584	405
BALAZOTE	Varones	256	185	175	170	193	263	245	140	94	60
	Mujeres	193	142	148	162	208	263	223	163	100	114
	Ambos Sexos	449	327	323	332	401	526	468	303	194	174
BOGARRA	Varones	41	44	48	66	58	69	98	73	32	23
	Mujeres	30	37	44	48	58	72	99	78	41	40
	Ambos Sexos	71	81	92	114	116	141	197	151	73	63
BONETE	Varones	283	229	195	190	189	242	237	199	115	79
	Mujeres	228	170	221	187	202	218	229	199	157	128
	Ambos Sexos	511	399	416	377	391	460	466	398	272	207
BONILLO,EL	Varones	133	102	78	105	94	116	109	77	45	29
	Mujeres	111	71	93	95	96	128	113	100	72	65
	Ambos Sexos	244	173	171	200	190	244	222	177	117	94
CASAS DE JUAN NÚÑEZ	Varones	200	163	183	198	217	236	247	162	117	66
	Mujeres	150	131	164	188	189	231	250	206	155	122
	Ambos Sexos	350	294	347	386	406	467	497	368	272	188
CASAS-IBÁÑEZ	Varones	429	347	306	275	264	335	351	308	191	106
	Mujeres	374	283	263	268	264	333	387	339	239	186
	Ambos Sexos	803	630	569	543	528	668	738	647	430	292

POBLACIÓN A 01/01/2003 POR GRUPOS DE EDAD Y SEXO SEGÚN ÁREAS DE SALUD Y ZONAS BÁSICAS DE SALUD

ÁREA: ALBACETE

Grupos de Edad		Total	<1	1-4	5-9	10-14	15-19	20-24	25-29	30-34	35-39
CASASIMARRO	Varones	3.208	14	77	140	194	202	210	231	231	269
	Mujeres	3.098	20	85	112	173	150	200	209	209	257
	Ambos Sexos	6.306	34	162	252	367	352	410	440	440	526
CAUDETE	Varones	4.755	45	188	303	318	285	372	404	380	385
	Mujeres	4.633	48	173	257	288	293	359	358	305	396
	Ambos Sexos	9.388	93	361	560	606	578	731	762	685	781
CHINCHILLA DE MONTE-ARAGÓN	Varones	3.840	39	123	186	209	214	291	293	333	286
	Mujeres	3.674	33	128	187	201	216	223	258	293	274
	Ambos Sexos	7.514	72	251	373	410	430	514	551	626	560
ELCHE DE LA SIERRA	Varones	2.545	19	78	127	170	136	156	180	177	189
	Mujeres	2.532	24	80	107	159	158	126	165	181	159
	Ambos Sexos	5.077	43	158	234	329	294	282	345	358	348
HELLÍN (Zonas 1 y 2)	Varones	15.263	161	734	872	969	1.000	1.257	1.304	1.346	1.269
	Mujeres	15.229	191	661	866	956	964	1.107	1.214	1.286	1.234
	Ambos Sexos	30.492	352	1.395	1.738	1.925	1.964	2.364	2.518	2.632	2.503
INIESTA	Varones	3.493	36	174	166	171	187	263	272	290	287
	Mujeres	3.424	28	143	165	185	208	259	252	262	249
	Ambos Sexos	6.917	64	317	331	356	395	522	524	552	536
MADRIGUERAS	Varones	4.109	37	139	205	212	240	317	349	343	306
	Mujeres	4.014	33	131	182	230	233	288	281	289	272
	Ambos Sexos	8.123	70	270	387	442	473	605	630	632	578
MUNERA	Varones	2.036	24	91	117	97	118	137	168	173	160
	Mujeres	1.979	23	67	108	109	121	115	142	157	151
	Ambos Sexos	4.015	47	158	225	206	239	252	310	330	311
NERPIO	Varones	897	6	29	47	35	49	46	65	69	63
	Mujeres	771	8	31	23	40	40	41	37	43	60
	Ambos Sexos	1.668	14	60	70	75	89	87	102	112	123
ONTUR	Varones	2.982	21	108	138	182	174	223	228	203	219
	Mujeres	2.928	21	116	128	163	150	209	213	196	213
	Ambos Sexos	5.910	42	224	266	345	324	432	441	399	432

POBLACIÓN A 01/01/2003 POR GRUPOS DE EDAD Y SEXO SEGÚN ÁREAS DE SALUD Y ZONAS BÁSICAS DE SALUD

ÁREA: ALBACETE

Grupos de Edad		40-44	45-49	50-54	55-59	60-64	65-69	70-74	75-79	80-84	85 y más
CASASIMARRO	Varones	275	170	168	145	140	201	216	160	108	57
	Mujeres	210	154	151	135	170	203	234	173	124	129
	Ambos Sexos	485	324	319	280	310	404	450	333	232	186
CAUDETE	Varones	392	276	223	214	177	197	233	173	120	70
	Mujeres	357	247	227	211	186	232	216	219	141	120
	Ambos Sexos	749	523	450	425	363	429	449	392	261	190
CHINCHILLA DE MONTE-ARAGÓN	Varones	293	212	222	193	192	216	224	156	100	58
	Mujeres	245	183	189	181	192	252	245	154	129	91
	Ambos Sexos	538	395	411	374	384	468	469	310	229	149
ELCHE DE LA SIERRA	Varones	178	141	137	128	112	161	199	157	51	49
	Mujeres	138	118	127	107	132	179	217	160	112	83
	Ambos Sexos	316	259	264	235	244	340	416	317	163	132
HELLÍN (Zonas 1 y 2)	Varones	1.201	842	715	689	581	721	660	497	281	164
	Mujeres	1.076	808	667	682	641	763	790	609	409	305
	Ambos Sexos	2.277	1.650	1.382	1.371	1.222	1.484	1.450	1.106	690	469
INIESTA	Varones	269	184	188	192	146	201	203	133	84	47
	Mujeres	218	159	189	169	186	219	195	148	109	81
	Ambos Sexos	487	343	377	361	332	420	398	281	193	128
MADRIGUERAS	Varones	302	247	247	211	203	233	209	168	88	53
	Mujeres	252	217	217	227	214	245	232	210	145	116
	Ambos Sexos	554	464	464	438	417	478	441	378	233	169
MUNERA	Varones	149	96	97	85	95	134	110	95	60	30
	Mujeres	133	83	88	82	119	140	117	91	66	67
	Ambos Sexos	282	179	185	167	214	274	227	186	126	97
NERPIO	Varones	54	39	33	26	71	69	82	52	35	27
	Mujeres	40	25	29	46	52	72	66	47	35	36
	Ambos Sexos	94	64	62	72	123	141	148	99	70	63
ONTUR	Varones	215	186	162	134	147	172	179	148	87	56
	Mujeres	183	132	149	153	143	174	203	173	113	96
	Ambos Sexos	398	318	311	287	290	346	382	321	200	152

POBLACIÓN A 01/01/2003 POR GRUPOS DE EDAD Y SEXO SEGÚN ÁREAS DE SALUD Y ZONAS BÁSICAS DE SALUD

ÁREA: ALBACETE

Grupos de Edad		Total	<1	1-4	5-9	10-14	15-19	20-24	25-29	30-34	35-39
OSSA DE MONTIEL	Varones	1.673	7	61	79	108	101	140	141	137	136
	Mujeres	1.675	6	47	90	120	104	100	134	103	132
	Ambos Sexos	3.348	13	108	169	228	205	240	275	240	268
QUINTANAR DEL REY	Varones	3.652	20	139	217	230	243	374	360	332	305
	Mujeres	3.288	35	134	183	197	251	280	250	272	266
	Ambos Sexos	6.940	55	273	400	427	494	654	610	604	571
RIÓPAR	Varones	1.090	7	21	39	68	77	60	74	67	78
	Mujeres	1.032	4	30	44	55	55	55	61	63	82
	Ambos Sexos	2.122	11	51	83	123	132	115	135	130	160
RODA,LA	Varones	11.041	90	364	548	659	702	898	989	926	945
	Mujeres	10.827	82	376	542	639	651	810	785	853	851
	Ambos Sexos	21.868	172	740	1.090	1.298	1.353	1.708	1.774	1.779	1.796
SOCOVOS	Varones	2.032	17	68	85	115	99	142	125	124	152
	Mujeres	2.009	13	58	93	110	106	121	120	147	125
	Ambos Sexos	4.041	30	126	178	225	205	263	245	271	277
TARAZONA DE LA MANCHA	Varones	3.737	46	142	189	231	194	272	329	325	319
	Mujeres	3.591	27	166	191	212	218	252	270	274	285
	Ambos Sexos	7.328	73	308	380	443	412	524	599	599	604
TOBARRA	Varones	3.939	35	140	188	232	234	263	320	345	340
	Mujeres	3.795	32	141	189	205	217	232	274	291	294
	Ambos Sexos	7.734	67	281	377	437	451	495	594	636	634
VILLAMALEA	Varones	2.316	20	93	120	108	139	162	180	169	192
	Mujeres	2.231	27	86	98	135	118	157	170	161	173
	Ambos Sexos	4.547	47	179	218	243	257	319	350	330	365
VILLARROBLEDO (Zonas 1 y 2)	Varones	12.044	120	526	691	756	828	1.003	1.134	1.070	1.079
	Mujeres	12.030	137	517	698	716	733	868	942	970	970
	Ambos Sexos	24.074	257	1.043	1.389	1.472	1.561	1.871	2.076	2.040	2.049
YESTE	Varones	1.922	7	46	66	80	99	120	97	96	134
	Mujeres	1.859	8	28	57	88	80	109	102	107	96
	Ambos Sexos	3.781	15	74	123	168	179	229	199	203	230

POBLACIÓN A 01/01/2003 POR GRUPOS DE EDAD Y SEXO SEGÚN ÁREAS DE SALUD Y ZONAS BÁSICAS DE SALUD

ÁREA: ALBACETE

Grupos de Edad		40-44	45-49	50-54	55-59	60-64	65-69	70-74	75-79	80-84	85 y más
OSSA DE MONTIEL	Varones	136	96	84	82	83	77	86	65	34	20
	Mujeres	120	74	92	80	70	102	107	76	63	55
	Ambos Sexos	256	170	176	162	153	179	193	141	97	75
QUINTANAR DEL REY	Varones	290	209	180	142	124	146	138	108	59	36
	Mujeres	248	175	168	134	134	168	130	108	86	69
	Ambos Sexos	538	384	348	276	258	314	268	216	145	105
RIÓPAR	Varones	108	66	59	43	50	79	66	56	42	30
	Mujeres	60	55	43	39	49	83	65	85	48	56
	Ambos Sexos	168	121	102	82	99	162	131	141	90	86
RODA,LA	Varones	874	620	596	456	470	553	541	422	225	163
	Mujeres	768	590	531	489	501	597	600	532	353	277
	Ambos Sexos	1.642	1.210	1.127	945	971	1.150	1.141	954	578	440
SOCOVOS	Varones	154	130	111	108	85	150	151	119	46	51
	Mujeres	136	110	94	100	92	164	152	110	80	78
	Ambos Sexos	290	240	205	208	177	314	303	229	126	129
TARAZONA DE LA MANCHA	Varones	295	189	161	175	185	194	195	142	82	72
	Mujeres	214	170	164	171	184	227	196	151	131	88
	Ambos Sexos	509	359	325	346	369	421	391	293	213	160
TOBARRA	Varones	285	192	174	180	191	213	237	199	107	64
	Mujeres	231	164	184	158	209	223	264	214	141	132
	Ambos Sexos	516	356	358	338	400	436	501	413	248	196
VILLAMALEA	Varones	209	134	119	108	111	117	142	105	63	25
	Mujeres	132	124	100	108	116	144	134	125	75	48
	Ambos Sexos	341	258	219	216	227	261	276	230	138	73
VILLARROBLEDO (Zonas 1 y 2)	Varones	975	629	580	489	449	544	518	365	194	94
	Mujeres	850	675	591	517	521	637	656	487	332	213
	Ambos Sexos	1.825	1.304	1.171	1.006	970	1.181	1.174	852	526	307
YESTE	Varones	120	100	113	96	133	150	185	144	79	57
	Mujeres	113	83	98	111	105	166	170	159	85	94
	Ambos Sexos	233	183	211	207	238	316	355	303	164	151

POBLACIÓN A 01/01/2003 POR GRUPOS DE EDAD Y SEXO SEGÚN ÁREAS DE SALUD Y ZONAS BÁSICAS DE SALUD

ÁREA: LA MANCHA-CENTRO

Zonas Básicas de Salud: 21

Grupos de Edad		Total	<1	1-4	5-9	10-14	15-19	20-24	25-29	30-34	35-39
ALCÁZAR DE SAN JUAN (Zonas 1 y 2)	Varones	13.323	118	538	740	766	895	1.099	1.153	1.106	1.123
	Mujeres	13.906	110	504	719	763	836	964	1.026	1.057	1.101
	Ambos Sexos	27.229	228	1.042	1.459	1.529	1.731	2.063	2.179	2.163	2.224
ARGAMASILLA DE ALBA	Varones	3.347	11	143	201	230	226	254	273	257	299
	Mujeres	3.392	13	127	184	212	233	258	257	253	255
	Ambos Sexos	6.739	24	270	385	442	459	512	530	510	554
CAMPO DE CRIPTANA	Varones	6.894	43	248	405	424	488	533	567	519	570
	Mujeres	6.981	34	257	355	427	426	484	500	468	519
	Ambos Sexos	13.875	77	505	760	851	914	1.017	1.067	987	1.089
HERENCIA	Varones	3.865	41	167	223	231	253	312	363	348	330
	Mujeres	3.630	30	159	192	224	237	245	274	294	303
	Ambos Sexos	7.495	71	326	415	455	490	557	637	642	633
MADRIDEJOS	Varones	5.379	35	240	271	346	371	428	405	437	403
	Mujeres	5.375	18	225	277	281	382	394	386	412	394
	Ambos Sexos	10.754	53	465	548	627	753	822	791	849	797
MANZANARES (Zonas 1 y 2)	Varones	9.383	84	376	463	566	661	726	796	828	795
	Mujeres	9.438	82	344	452	542	570	690	759	700	672
	Ambos Sexos	18.821	166	720	915	1.108	1.231	1.416	1.555	1.528	1.467
MEMBRILLA	Varones	3.290	24	143	186	228	223	293	235	202	261
	Mujeres	3.285	26	124	148	217	262	238	208	211	240
	Ambos Sexos	6.575	50	267	334	445	485	531	443	413	501
MOTA DEL CUERVO	Varones	4.531	43	144	217	237	250	339	421	342	359
	Mujeres	4.445	35	148	215	255	274	300	285	326	306
	Ambos Sexos	8.976	78	292	432	492	524	639	706	668	665
PEDRO MUÑOZ	Varones	3.795	28	131	197	232	250	324	320	321	313
	Mujeres	3.659	20	138	173	212	227	264	271	278	302
	Ambos Sexos	7.454	48	269	370	444	477	588	591	599	615

POBLACIÓN A 01/01/2003 POR GRUPOS DE EDAD Y SEXO SEGÚN ÁREAS DE SALUD Y ZONAS BÁSICAS DE SALUD
ÁREA: LA MANCHA-CENTRO

Grupos de Edad		40-44	45-49	50-54	55-59	60-64	65-69	70-74	75-79	80-84	85 y más
ALCÁZAR DE SAN JUAN (Zonas 1 y 2)	Varones	1.024	772	719	621	508	605	642	451	307	136
	Mujeres	1.061	812	753	642	598	702	762	626	484	386
	Ambos Sexos	2.085	1.584	1.472	1.263	1.106	1.307	1.404	1.077	791	522
ARGAMASILLA DE ALBA	Varones	265	212	174	143	120	159	184	121	50	25
	Mujeres	269	209	169	161	121	193	170	147	96	65
	Ambos Sexos	534	421	343	304	241	352	354	268	146	90
CAMPO DE CRIPTANA	Varones	521	412	359	334	297	355	347	234	159	79
	Mujeres	528	363	370	334	344	399	403	312	259	199
	Ambos Sexos	1.049	775	729	668	641	754	750	546	418	278
HERENCIA	Varones	301	190	164	135	164	167	194	131	94	57
	Mujeres	256	155	151	167	185	197	217	136	124	84
	Ambos Sexos	557	345	315	302	349	364	411	267	218	141
MADRIDEJOS	Varones	392	359	244	288	226	227	258	241	124	84
	Mujeres	388	277	252	278	272	281	308	237	161	152
	Ambos Sexos	780	636	496	566	498	508	566	478	285	236
MANZANARES (Zonas 1 y 2)	Varones	733	644	553	446	342	390	376	292	214	98
	Mujeres	712	611	562	511	371	382	497	430	336	215
	Ambos Sexos	1.445	1.255	1.115	957	713	772	873	722	550	313
MEMBRILLA	Varones	263	229	190	153	124	132	146	137	92	29
	Mujeres	248	195	196	143	136	152	197	160	114	70
	Ambos Sexos	511	424	386	296	260	284	343	297	206	99
MOTA DEL CUERVO	Varones	355	266	274	202	183	245	268	204	112	70
	Mujeres	286	235	250	190	248	294	277	230	175	116
	Ambos Sexos	641	501	524	392	431	539	545	434	287	186
PEDRO MUÑOZ	Varones	289	225	171	169	151	198	220	145	80	31
	Mujeres	260	191	175	154	192	230	225	167	103	77
	Ambos Sexos	549	416	346	323	343	428	445	312	183	108

POBLACIÓN A 01/01/2003 POR GRUPOS DE EDAD Y SEXO SEGÚN ÁREAS DE SALUD Y ZONAS BÁSICAS DE SALUD

ÁREA: LA MANCHA-CENTRO

Grupos de Edad		Total	<1	1-4	5-9	10-14	15-19	20-24	25-29	30-34	35-39
PEDROÑERAS,LAS	Varones	6.303	54	176	281	336	437	573	635	539	467
	Mujeres	5.664	50	184	242	305	346	427	393	378	370
	Ambos Sexos	11.967	104	360	523	641	783	1.000	1.028	917	837
QUINTANAR DE LA ORDEN	Varones	13.257	128	518	750	842	815	1.012	1.127	1.091	1.115
	Mujeres	12.994	116	470	751	776	719	880	965	1.003	1.011
	Ambos Sexos	26.251	244	988	1.501	1.618	1.534	1.892	2.092	2.094	2.126
SOCUÉLLAMOS	Varones	6.024	50	215	288	352	353	520	513	572	502
	Mujeres	5.970	62	209	266	380	339	469	447	440	433
	Ambos Sexos	11.994	112	424	554	732	692	989	960	1.012	935
SOLANA,LA	Varones	8.954	79	441	561	640	643	729	724	681	751
	Mujeres	8.864	74	409	544	590	573	664	640	623	658
	Ambos Sexos	17.818	153	850	1.105	1.230	1.216	1.393	1.364	1.304	1.409
TOMELLOSO (Zonas 1 a 3)	Varones	15.628	118	667	865	1.021	1.041	1.300	1.492	1.356	1.288
	Mujeres	15.875	119	668	797	968	967	1.174	1.352	1.233	1.265
	Ambos Sexos	31.503	237	1.335	1.662	1.989	2.008	2.474	2.844	2.589	2.553
VILLACAÑAS	Varones	6.884	42	243	376	453	452	506	530	562	566
	Mujeres	6.951	44	265	359	417	435	460	494	535	551
	Ambos Sexos	13.835	86	508	735	870	887	966	1.024	1.097	1.117
VILLAFRANCA DE LOS CABALLEROS	Varones	4.130	20	144	211	252	239	306	328	302	316
	Mujeres	4.122	16	101	185	213	256	271	246	270	325
	Ambos Sexos	8.252	36	245	396	465	495	577	574	572	641
VILLARTA DE SAN JUAN	Varones	2.594	12	99	136	159	166	190	204	198	211
	Mujeres	2.493	22	88	124	154	154	157	153	185	174
	Ambos Sexos	5.087	34	187	260	313	320	347	357	383	385

POBLACIÓN A 01/01/2003 POR GRUPOS DE EDAD Y SEXO SEGÚN ÁREAS DE SALUD Y ZONAS BÁSICAS DE SALUD

ÁREA: LA MANCHA-CENTRO

Grupos de Edad		40-44	45-49	50-54	55-59	60-64	65-69	70-74	75-79	80-84	85 y más
PEDROÑERAS,LAS	Varones	468	349	339	261	279	314	322	242	157	74
	Mujeres	424	286	316	295	319	337	330	287	230	145
	Ambos Sexos	892	635	655	556	598	651	652	529	387	219
QUINTANAR DE LA ORDEN	Varones	1.046	694	656	645	569	673	656	475	297	148
	Mujeres	874	654	653	649	611	763	743	614	410	332
	Ambos Sexos	1.920	1.348	1.309	1.294	1.180	1.436	1.399	1.089	707	480
SOCUÉLLAMOS	Varones	475	322	289	272	225	296	343	230	143	64
	Mujeres	399	323	275	288	296	322	377	287	217	141
	Ambos Sexos	874	645	564	560	521	618	720	517	360	205
SOLANA,LA	Varones	682	492	465	352	360	349	411	321	174	99
	Mujeres	627	426	422	426	395	431	495	419	283	165
	Ambos Sexos	1.309	918	887	778	755	780	906	740	457	264
TOMELLOSO (Zonas 1 a 3)	Varones	1.219	858	832	734	565	687	627	469	312	177
	Mujeres	1.117	848	880	795	647	781	779	673	453	359
	Ambos Sexos	2.336	1.706	1.712	1.529	1.212	1.468	1.406	1.142	765	536
VILLACAÑAS	Varones	584	441	372	301	285	308	357	267	152	87
	Mujeres	532	363	284	313	330	391	396	346	253	183
	Ambos Sexos	1.116	804	656	614	615	699	753	613	405	270
VILLAFRANCA DE LOS CABALLEROS	Varones	302	230	211	199	219	202	234	221	122	72
	Mujeres	267	194	212	248	226	261	293	222	168	148
	Ambos Sexos	569	424	423	447	445	463	527	443	290	220
VILLARTA DE SAN JUAN	Varones	210	154	149	130	102	138	138	105	61	32
	Mujeres	179	141	121	135	134	168	143	108	85	68
	Ambos Sexos	389	295	270	265	236	306	281	213	146	100

POBLACIÓN A 01/01/2003 POR GRUPOS DE EDAD Y SEXO SEGÚN ÁREAS DE SALUD Y ZONAS BÁSICAS DE SALUD

ÁREA: CIUDAD REAL

Zonas Básicas de Salud: 27

Grupos de Edad		Total	<1	1-4	5-9	10-14	15-19	20-24	25-29	30-34	35-39
ABENÓJAR	Varones	1.423	3	30	65	73	73	83	88	99	114
	Mujeres	1.377	4	40	41	76	82	77	78	75	99
	Ambos Sexos	2.800	7	70	106	149	155	160	166	174	213
AGUDO	Varones	1.816	6	56	85	108	92	96	99	122	114
	Mujeres	1.719	9	56	70	105	96	80	92	105	106
	Ambos Sexos	3.535	15	112	155	213	188	176	191	227	220
ALBALADEJO	Varones	1.652	6	34	82	87	87	122	130	131	135
	Mujeres	1.554	4	33	68	61	85	88	97	90	107
	Ambos Sexos	3.206	10	67	150	148	172	210	227	221	242
ALCOBA DE LOS MONTES	Varones	1.563	2	32	52	66	73	89	87	106	119
	Mujeres	1.528	3	30	58	67	88	72	73	80	90
	Ambos Sexos	3.091	5	62	110	133	161	161	160	186	209
ALMAGRO	Varones	4.496	37	182	197	344	334	356	382	336	434
	Mujeres	4.723	46	198	207	343	333	334	334	373	396
	Ambos Sexos	9.219	83	380	404	687	667	690	716	709	830
BOLAÑOS DE CALATRAVA	Varones	5.907	63	236	366	415	449	522	526	526	520
	Mujeres	5.673	50	227	343	347	405	441	467	445	470
	Ambos Sexos	11.580	113	463	709	762	854	963	993	971	990
CALZADA DE CALATRAVA	Varones	3.979	37	115	187	219	227	288	292	241	314
	Mujeres	4.105	19	89	180	229	219	246	243	238	286
	Ambos Sexos	8.084	56	204	367	448	446	534	535	479	600
CARRIÓN DE CALATRAVA	Varones	2.729	22	97	144	177	157	180	193	216	229
	Mujeres	2.783	21	96	108	150	175	196	189	232	190
	Ambos Sexos	5.512	43	193	252	327	332	376	382	448	419

POBLACIÓN A 01/01/2003 POR GRUPOS DE EDAD Y SEXO SEGÚN ÁREAS DE SALUD Y ZONAS BÁSICAS DE SALUD

ÁREA: CIUDAD REAL

Grupos de Edad		40-44	45-49	50-54	55-59	60-64	65-69	70-74	75-79	80-84	85 y más
ABENÓJAR	Varones	113	97	86	65	64	114	110	73	48	25
	Mujeres	88	72	67	72	79	105	97	99	70	56
	Ambos Sexos	201	169	153	137	143	219	207	172	118	81
AGUDO	Varones	142	96	83	114	90	174	138	112	54	35
	Mujeres	106	63	81	87	126	156	138	103	66	74
	Ambos Sexos	248	159	164	201	216	330	276	215	120	109
ALBALADEJO	Varones	116	82	71	71	75	124	116	96	52	35
	Mujeres	91	85	71	89	93	127	131	116	61	57
	Ambos Sexos	207	167	142	160	168	251	247	212	113	92
ALCOBA DE LOS MONTES	Varones	112	89	110	80	80	112	122	111	71	50
	Mujeres	93	72	61	86	84	124	130	129	111	77
	Ambos Sexos	205	161	171	166	164	236	252	240	182	127
ALMAGRO	Varones	358	269	204	204	157	193	230	143	81	55
	Mujeres	339	269	195	207	198	272	252	184	124	119
	Ambos Sexos	697	538	399	411	355	465	482	327	205	174
BOLAÑOS DE CALATRAVA	Varones	399	342	274	272	225	238	241	145	99	49
	Mujeres	401	270	264	279	237	311	279	196	135	106
	Ambos Sexos	800	612	538	551	462	549	520	341	234	155
CALZADA DE CALATRAVA	Varones	307	201	190	196	190	280	270	219	127	79
	Mujeres	251	194	191	221	245	305	315	259	214	161
	Ambos Sexos	558	395	381	417	435	585	585	478	341	240
CARRIÓN DE CALATRAVA	Varones	213	145	120	143	132	145	180	123	68	45
	Mujeres	189	134	114	150	140	171	166	158	97	107
	Ambos Sexos	402	279	234	293	272	316	346	281	165	152

POBLACIÓN A 01/01/2003 POR GRUPOS DE EDAD Y SEXO SEGÚN ÁREAS DE SALUD Y ZONAS BÁSICAS DE SALUD

ÁREA: CIUDAD REAL

Grupos de Edad		Total	<1	1-4	5-9	10-14	15-19	20-24	25-29	30-34	35-39
CIUDAD REAL (Zonas 1 a 3)	Varones	31.570	310	1.356	1.976	2.244	2.291	2.602	2.562	2.514	2.661
	Mujeres	35.000	251	1.293	1.898	2.171	2.239	2.559	2.766	2.780	2.935
	Ambos Sexos	66.570	561	2.649	3.874	4.415	4.530	5.161	5.328	5.294	5.596
CORRAL DE CALATRAVA	Varones	1.376	4	24	50	75	93	99	113	91	90
	Mujeres	1.323	1	19	44	60	67	97	93	71	86
	Ambos Sexos	2.699	5	43	94	135	160	196	206	162	176
DAIMIEL (Zonas 1 y 2)	Varones	8.638	79	365	550	565	616	649	647	695	754
	Mujeres	8.855	66	315	498	575	545	607	618	704	690
	Ambos Sexos	17.493	145	680	1.048	1.140	1.161	1.256	1.265	1.399	1.444
MALAGÓN	Varones	6.709	42	224	376	438	431	492	463	476	515
	Mujeres	6.853	34	223	326	385	419	431	460	467	472
	Ambos Sexos	13.562	76	447	702	823	850	923	923	943	987
MIGUELTURRA	Varones	6.825	76	354	490	478	462	524	567	678	708
	Mujeres	6.756	72	336	419	468	405	461	627	658	655
	Ambos Sexos	13.581	148	690	909	946	867	985	1.194	1.336	1.363
MORAL DE CALATRAVA	Varones	2.625	18	101	154	166	173	198	205	196	204
	Mujeres	2.616	9	104	150	171	145	172	151	201	193
	Ambos Sexos	5.241	27	205	304	337	318	370	356	397	397
PIEDRABUENA	Varones	3.804	24	149	224	232	251	245	289	289	299
	Mujeres	3.654	21	142	204	228	208	247	226	246	276
	Ambos Sexos	7.458	45	291	428	460	459	492	515	535	575
PORZUNA	Varones	2.520	11	66	119	146	176	194	192	176	192
	Mujeres	2.427	16	80	130	175	173	140	148	153	164
	Ambos Sexos	4.947	27	146	249	321	349	334	340	329	356

POBLACIÓN A 01/01/2003 POR GRUPOS DE EDAD Y SEXO SEGÚN ÁREAS DE SALUD Y ZONAS BÁSICAS DE SALUD

ÁREA: CIUDAD REAL

Grupos de Edad		40-44	45-49	50-54	55-59	60-64	65-69	70-74	75-79	80-84	85 y más
CIUDAD REAL (Zonas 1 a 3)	Varones	2.595	2.155	1.798	1.526	1.069	1.207	1.077	778	520	329
	Mujeres	2.883	2.403	2.007	1.651	1.335	1.508	1.427	1.216	866	812
	Ambos Sexos	5.478	4.558	3.805	3.177	2.404	2.715	2.504	1.994	1.386	1.141
CORRAL DE CALATRAVA	Varones	121	73	74	66	57	96	96	71	48	35
	Mujeres	81	77	79	75	71	103	101	87	62	49
	Ambos Sexos	202	150	153	141	128	199	197	158	110	84
DAIMIEL (Zonas 1 y 2)	Varones	678	492	435	350	333	419	422	317	168	104
	Mujeres	607	444	448	406	367	455	530	426	302	252
	Ambos Sexos	1.285	936	883	756	700	874	952	743	470	356
MALAGÓN	Varones	468	404	315	335	257	364	443	336	202	128
	Mujeres	425	342	331	301	277	467	487	405	305	296
	Ambos Sexos	893	746	646	636	534	831	930	741	507	424
MIGUELTURRA	Varones	561	388	319	260	204	259	207	155	88	47
	Mujeres	534	344	285	260	222	278	269	200	153	110
	Ambos Sexos	1.095	732	604	520	426	537	476	355	241	157
MORAL DE CALATRAVA	Varones	187	141	105	131	109	138	183	102	74	40
	Mujeres	167	109	109	125	129	181	178	123	101	98
	Ambos Sexos	354	250	214	256	238	319	361	225	175	138
PIEDRABUENA	Varones	316	236	193	128	132	189	234	192	103	79
	Mujeres	252	176	182	153	148	229	241	204	160	111
	Ambos Sexos	568	412	375	281	280	418	475	396	263	190
PORZUNA	Varones	198	129	137	113	98	181	179	123	53	37
	Mujeres	132	113	106	130	127	190	167	115	85	83
	Ambos Sexos	330	242	243	243	225	371	346	238	138	120

POBLACIÓN A 01/01/2003 POR GRUPOS DE EDAD Y SEXO SEGÚN ÁREAS DE SALUD Y ZONAS BÁSICAS DE SALUD

ÁREA: CIUDAD REAL

Grupos de Edad		Total	<1	1-4	5-9	10-14	15-19	20-24	25-29	30-34	35-39
RETUERTA DEL BULLAQUE	Varones	758	3	20	28	30	37	49	59	60	55
	Mujeres	670	3	21	28	24	37	44	39	46	39
	Ambos Sexos	1.428	6	41	56	54	74	93	98	106	94
SANTA CRUZ DE MUDELA	Varones	5.394	35	198	277	314	308	381	369	367	452
	Mujeres	5.578	40	186	264	290	286	317	317	368	403
	Ambos Sexos	10.972	75	384	541	604	594	698	686	735	855
TORRE DE JUAN ABAD	Varones	2.270	10	70	111	108	125	122	130	151	174
	Mujeres	2.354	20	62	93	122	140	135	126	148	148
	Ambos Sexos	4.624	30	132	204	230	265	257	256	299	322
VALDEPEÑAS (Zonas 1 y 2)	Varones	14.635	109	582	872	1.023	977	1.140	1.100	1.126	1.279
	Mujeres	15.422	101	528	866	942	968	1.034	1.068	1.198	1.251
	Ambos Sexos	30.057	210	1.110	1.738	1.965	1.945	2.174	2.168	2.324	2.530
VILLAHERMOSA	Varones	2.477	16	96	120	145	121	135	158	178	166
	Mujeres	2.616	13	67	118	133	137	128	147	154	161
	Ambos Sexos	5.093	29	163	238	278	258	263	305	332	327
VILLANUEVA DE LOS INFANTES	Varones	5.623	37	212	303	353	296	354	353	391	481
	Mujeres	5.721	29	182	273	311	309	309	317	392	440
	Ambos Sexos	11.344	66	394	576	664	605	663	670	783	921
VILLARRUBIA DE LOS OJOS	Varones	5.329	40	203	315	317	363	436	411	438	448
	Mujeres	5.277	40	222	298	355	310	366	358	393	392
	Ambos Sexos	10.606	80	425	613	672	673	802	769	831	840

POBLACIÓN A 01/01/2003 POR GRUPOS DE EDAD Y SEXO SEGÚN ÁREAS DE SALUD Y ZONAS BÁSICAS DE SALUD

ÁREA: CIUDAD REAL

Grupos de Edad		40-44	45-49	50-54	55-59	60-64	65-69	70-74	75-79	80-84	85 y más
RETUERTA DEL BULLAQUE	Varones	52	45	40	39	30	54	65	47	22	23
	Mujeres	31	28	35	36	31	62	63	39	30	34
	Ambos Sexos	83	73	75	75	61	116	128	86	52	57
SANTA CRUZ DE MUDELA	Varones	425	313	261	273	221	332	293	299	187	89
	Mujeres	403	271	263	278	250	386	411	377	237	231
	Ambos Sexos	828	584	524	551	471	718	704	676	424	320
TORRE DE JUAN ABAD	Varones	194	120	101	101	98	164	203	147	86	55
	Mujeres	167	98	100	105	134	205	182	186	98	85
	Ambos Sexos	361	218	201	206	232	369	385	333	184	140
VALDEPEÑAS (Zonas 1 y 2)	Varones	1.235	917	809	636	520	657	694	525	269	165
	Mujeres	1.179	909	794	694	660	826	856	683	464	401
	Ambos Sexos	2.414	1.826	1.603	1.330	1.180	1.483	1.550	1.208	733	566
VILLAHERMOSA	Varones	183	105	119	110	132	198	191	155	96	53
	Mujeres	160	118	121	138	164	204	216	214	125	98
	Ambos Sexos	343	223	240	248	296	402	407	369	221	151
VILLANUEVA DE LOS INFANTES	Varones	467	326	296	209	236	329	350	336	175	119
	Mujeres	384	294	274	260	264	417	426	368	258	214
	Ambos Sexos	851	620	570	469	500	746	776	704	433	333
VILLARRUBIA DE LOS OJOS	Varones	438	286	255	255	163	244	287	221	131	78
	Mujeres	382	286	265	272	191	283	298	264	181	121
	Ambos Sexos	820	572	520	527	354	527	585	485	312	199

POBLACIÓN A 01/01/2003 POR GRUPOS DE EDAD Y SEXO SEGÚN ÁREAS DE SALUD Y ZONAS BÁSICAS DE SALUD

ÁREA: CUENCA

Zonas Básicas de Salud: 32

Grupos de Edad		Total	<1	1-4	5-9	10-14	15-19	20-24	25-29	30-34	35-39
BELMONTE	Varones	2.436	7	49	101	135	114	136	127	136	179
	Mujeres	2.477	8	52	79	143	119	114	123	134	165
	Ambos Sexos	4.913	15	101	180	278	233	250	250	270	344
BETETA	Varones	995	2	21	32	33	39	49	56	67	91
	Mujeres	910	4	17	40	30	34	38	40	54	76
	Ambos Sexos	1.905	6	38	72	63	73	87	96	121	167
CAÑAVERAS	Varones	1.232	2	33	30	32	49	44	74	79	93
	Mujeres	1.175	6	29	38	41	26	39	50	55	72
	Ambos Sexos	2.407	8	62	68	73	75	83	124	134	165
CAÑETE	Varones	1.378	4	24	54	47	45	72	77	73	114
	Mujeres	1.280	4	31	43	36	38	48	57	84	69
	Ambos Sexos	2.658	8	55	97	83	83	120	134	157	183
CARBONERAS DE GUADAZAÓN	Varones	1.116	8	18	38	42	56	66	65	63	77
	Mujeres	992	4	23	14	32	43	47	41	54	57
	Ambos Sexos	2.108	12	41	52	74	99	113	106	117	134
CARDENETE	Varones	831	1	9	19	26	28	41	40	46	47
	Mujeres	779	2	8	20	19	27	26	29	31	44
	Ambos Sexos	1.610	3	17	39	45	55	67	69	77	91
CARRASCOSA DEL CAMPO	Varones	916	3	15	21	25	28	33	45	52	56
	Mujeres	1.032	2	19	26	24	41	40	39	48	41
	Ambos Sexos	1.948	5	34	47	49	69	73	84	100	97
CUENCA (Zonas 1 a 3)	Varones	25.220	286	955	1.375	1.585	1.601	1.769	1.934	2.085	2.174
	Mujeres	26.929	248	1.043	1.348	1.491	1.585	1.708	1.882	2.039	2.280
	Ambos Sexos	52.149	534	1.998	2.723	3.076	3.186	3.477	3.816	4.124	4.454
HONRUBIA	Varones	1.776	11	55	55	89	79	82	123	133	152
	Mujeres	1.745	13	43	70	61	75	101	105	130	109
	Ambos Sexos	3.521	24	98	125	150	154	183	228	263	261
HORCAJO DE SANTIAGO	Varones	2.050	14	91	98	139	122	166	174	159	146
	Mujeres	1.983	6	55	88	117	118	109	137	137	145
	Ambos Sexos	4.033	20	146	186	256	240	275	311	296	291

POBLACIÓN A 01/01/2003 POR GRUPOS DE EDAD Y SEXO SEGÚN ÁREAS DE SALUD Y ZONAS BÁSICAS DE SALUD

ÁREA: CUENCA

Grupos de Edad		40-44	45-49	50-54	55-59	60-64	65-69	70-74	75-79	80-84	85 y más
BELMONTE	Varones	228	158	119	121	128	190	194	151	88	75
	Mujeres	175	117	117	115	137	214	201	190	136	138
	Ambos Sexos	403	275	236	236	265	404	395	341	224	213
BETETA	Varones	95	71	40	44	41	72	89	74	40	39
	Mujeres	52	37	41	39	51	90	80	68	53	66
	Ambos Sexos	147	108	81	83	92	162	169	142	93	105
CAÑAVERAS	Varones	82	60	50	53	59	112	147	104	66	63
	Mujeres	60	34	37	47	74	116	134	127	104	86
	Ambos Sexos	142	94	87	100	133	228	281	231	170	149
CAÑETE	Varones	95	76	63	56	70	128	134	110	72	64
	Mujeres	68	56	49	58	75	125	137	114	104	84
	Ambos Sexos	163	132	112	114	145	253	271	224	176	148
CARBONERAS DE GUADAZAÓN	Varones	83	62	65	59	63	84	91	79	60	37
	Mujeres	62	54	39	50	90	88	90	92	61	51
	Ambos Sexos	145	116	104	109	153	172	181	171	121	88
CARDENETE	Varones	55	38	38	42	55	86	84	65	65	46
	Mujeres	37	25	38	42	46	73	86	77	73	76
	Ambos Sexos	92	63	76	84	101	159	170	142	138	122
CARRASCOSA DEL CAMPO	Varones	76	49	47	47	49	101	101	79	48	41
	Mujeres	54	28	48	47	79	104	112	108	92	80
	Ambos Sexos	130	77	95	94	128	205	213	187	140	121
CUENCA (Zonas 1 a 3)	Varones	2.126	1.663	1.423	1.159	930	1.164	1.158	919	537	377
	Mujeres	2.182	1.718	1.395	1.297	1.116	1.360	1.400	1.217	902	718
	Ambos Sexos	4.308	3.381	2.818	2.456	2.046	2.524	2.558	2.136	1.439	1.095
HONRUBIA	Varones	134	82	104	105	106	150	148	73	61	34
	Mujeres	97	82	83	93	133	157	132	108	76	77
	Ambos Sexos	231	164	187	198	239	307	280	181	137	111
HORCAJO DE SANTIAGO	Varones	151	121	89	89	108	103	127	71	55	27
	Mujeres	113	103	97	114	102	117	138	98	96	93
	Ambos Sexos	264	224	186	203	210	220	265	169	151	120

POBLACIÓN A 01/01/2003 POR GRUPOS DE EDAD Y SEXO SEGÚN ÁREAS DE SALUD Y ZONAS BÁSICAS DE SALUD

ÁREA: CUENCA

Grupos de Edad		Total	<1	1-4	5-9	10-14	15-19	20-24	25-29	30-34	35-39
HUETE	Varones	1.360	9	28	50	64	75	84	68	91	104
	Mujeres	1.331	6	34	43	59	55	63	74	77	87
	Ambos Sexos	2.691	15	62	93	123	130	147	142	168	191
LANDETE	Varones	1.398	10	20	41	47	52	73	81	86	83
	Mujeres	1.331	3	24	38	54	57	58	67	66	58
	Ambos Sexos	2.729	13	44	79	101	109	131	148	152	141
MINGLANILLA	Varones	2.227	13	90	101	124	138	166	160	141	163
	Mujeres	2.113	13	70	113	123	117	118	151	144	151
	Ambos Sexos	4.340	26	160	214	247	255	284	311	285	314
MIRA	Varones	611	3	6	12	20	39	50	57	42	36
	Mujeres	569	5	9	28	21	32	36	47	31	24
	Ambos Sexos	1.180	8	15	40	41	71	86	104	73	60
MONTALBO	Varones	1.424	2	39	42	60	66	65	77	108	104
	Mujeres	1.413	4	32	40	76	51	52	71	75	83
	Ambos Sexos	2.837	6	71	82	136	117	117	148	183	187
MOTILLA DEL PALANCAR	Varones	5.133	24	187	233	258	275	357	409	389	424
	Mujeres	4.973	33	166	266	273	273	310	314	360	387
	Ambos Sexos	10.106	57	353	499	531	548	667	723	749	811
PRIEGO	Varones	1.557	5	47	42	54	88	73	123	119	98
	Mujeres	1.425	12	36	44	48	64	70	82	85	91
	Ambos Sexos	2.982	17	83	86	102	152	143	205	204	189
SAN CLEMENTE	Varones	6.104	37	209	263	357	353	445	496	482	483
	Mujeres	5.946	31	180	287	325	310	382	437	409	451
	Ambos Sexos	12.050	68	389	550	682	663	827	933	891	934
SAN LORENZO DE LA PARRILLA	Varones	1.553	2	36	37	55	68	80	107	106	130
	Mujeres	1.498	3	22	54	46	55	76	87	84	92
	Ambos Sexos	3.051	5	58	91	101	123	156	194	190	222
SISANTE	Varones	2.201	11	65	75	99	94	110	136	148	188
	Mujeres	2.186	11	48	87	106	87	97	113	131	139
	Ambos Sexos	4.387	22	113	162	205	181	207	249	279	327

POBLACIÓN A 01/01/2003 POR GRUPOS DE EDAD Y SEXO SEGÚN ÁREAS DE SALUD Y ZONAS BÁSICAS DE SALUD

ÁREA: CUENCA

Grupos de Edad		40-44	45-49	50-54	55-59	60-64	65-69	70-74	75-79	80-84	85 y más
HUETE	Varones	98	78	58	75	66	111	122	90	50	39
	Mujeres	78	65	54	59	89	120	118	91	76	83
	Ambos Sexos	176	143	112	134	155	231	240	181	126	122
LANDETE	Varones	115	81	74	74	81	121	126	109	63	61
	Mujeres	81	67	70	76	91	123	116	121	82	79
	Ambos Sexos	196	148	144	150	172	244	242	230	145	140
MINGLANILLA	Varones	176	103	106	126	113	147	136	124	64	36
	Mujeres	152	93	116	119	99	152	145	114	70	53
	Ambos Sexos	328	196	222	245	212	299	281	238	134	89
MIRA	Varones	37	41	36	37	33	45	45	30	25	17
	Mujeres	43	29	35	32	33	37	41	37	22	27
	Ambos Sexos	80	70	71	69	66	82	86	67	47	44
MONTALBO	Varones	112	54	79	75	91	121	150	92	53	34
	Mujeres	85	55	72	83	97	153	133	100	80	71
	Ambos Sexos	197	109	151	158	188	274	283	192	133	105
MOTILLA DEL PALANCAR	Varones	406	297	276	249	236	311	306	234	162	100
	Mujeres	325	250	241	222	257	338	299	265	217	177
	Ambos Sexos	731	547	517	471	493	649	605	499	379	277
PRIEGO	Varones	108	93	77	86	71	113	123	109	64	64
	Mujeres	74	66	64	76	77	119	128	121	79	89
	Ambos Sexos	182	159	141	162	148	232	251	230	143	153
SAN CLEMENTE	Varones	446	331	326	276	293	404	346	300	155	102
	Mujeres	397	296	303	298	311	405	417	291	221	195
	Ambos Sexos	843	627	629	574	604	809	763	591	376	297
SAN LORENZO DE LA PARRILLA	Varones	106	81	70	91	102	121	125	105	76	55
	Mujeres	63	66	80	66	121	140	139	115	95	94
	Ambos Sexos	169	147	150	157	223	261	264	220	171	149
SISANTE	Varones	182	117	105	95	110	195	197	140	79	55
	Mujeres	141	84	81	123	113	206	223	169	114	113
	Ambos Sexos	323	201	186	218	223	401	420	309	193	168

POBLACIÓN A 01/01/2003 POR GRUPOS DE EDAD Y SEXO SEGÚN ÁREAS DE SALUD Y ZONAS BÁSICAS DE SALUD

ÁREA: CUENCA

Grupos de Edad		Total	<1	1-4	5-9	10-14	15-19	20-24	25-29	30-34	35-39
TALAYUELAS	Varones	1.185	4	30	35	66	57	74	75	62	80
	Mujeres	1.090	7	33	30	34	46	65	73	52	72
	Ambos Sexos	2.275	11	63	65	100	103	139	148	114	152
TARANCÓN	Varones	8.633	90	316	450	502	486	611	734	748	740
	Mujeres	8.623	77	289	384	498	506	568	625	630	691
	Ambos Sexos	17.256	167	605	834	1.000	992	1.179	1.359	1.378	1.431
TORREJONCILLO DEL REY	Varones	981	6	18	22	41	29	31	58	63	72
	Mujeres	997	1	18	34	50	35	29	46	49	56
	Ambos Sexos	1.978	7	36	56	91	64	60	104	112	128
TRAGACETE	Varones	512	1	8	12	20	13	20	27	41	52
	Mujeres	452	1	9	15	12	13	22	24	30	29
	Ambos Sexos	964	2	17	27	32	26	42	51	71	81
VALVERDE DE JÚCAR	Varones	2.341	16	40	74	102	131	140	160	162	184
	Mujeres	2.256	9	47	88	107	83	123	146	123	137
	Ambos Sexos	4.597	25	87	162	209	214	263	306	285	321
VILLALBA DE LA SIERRA	Varones	839	0	15	20	36	36	34	38	64	57
	Mujeres	814	3	25	22	36	33	41	52	50	53
	Ambos Sexos	1.653	3	40	42	72	69	75	90	114	110
VILLALBA DEL REY	Varones	703	2	10	24	22	20	24	27	44	54
	Mujeres	661	1	5	24	24	20	27	28	24	35
	Ambos Sexos	1.364	3	15	48	46	40	51	55	68	89
VILLAMAYOR DE SANTIAGO	Varones	1.831	18	59	77	89	69	98	126	131	153
	Mujeres	1.798	10	62	80	88	71	78	82	109	120
	Ambos Sexos	3.629	28	121	157	177	140	176	208	240	273
VILLARES DEL SAZ	Varones	1.141	5	27	36	37	35	66	69	64	79
	Mujeres	1.089	1	15	29	40	37	43	58	49	63
	Ambos Sexos	2.230	6	42	65	77	72	109	127	113	142
VILLAS DE LA VENTOSA	Varones	530	4	5	12	16	11	25	26	44	42
	Mujeres	480	1	14	9	14	15	12	22	17	24
	Ambos Sexos	1.010	5	19	21	30	26	37	48	61	66

POBLACIÓN A 01/01/2003 POR GRUPOS DE EDAD Y SEXO SEGÚN ÁREAS DE SALUD Y ZONAS BÁSICAS DE SALUD

ÁREA: CUENCA

Grupos de Edad		40-44	45-49	50-54	55-59	60-64	65-69	70-74	75-79	80-84	85 y más
TALAYUELAS	Varones	84	67	71	60	76	99	88	79	48	30
	Mujeres	63	68	58	70	70	87	77	73	57	55
	Ambos Sexos	147	135	129	130	146	186	165	152	105	85
TARANCÓN	Varones	668	523	456	411	384	488	430	329	160	107
	Mujeres	679	487	427	394	407	512	505	425	282	237
	Ambos Sexos	1.347	1.010	883	805	791	1.000	935	754	442	344
TORREJONCILLO DEL REY	Varones	67	45	41	64	62	83	94	67	63	55
	Mujeres	48	33	39	48	55	102	95	96	85	78
	Ambos Sexos	115	78	80	112	117	185	189	163	148	133
TRAGACETE	Varones	43	34	26	27	33	38	49	36	18	14
	Mujeres	25	24	21	31	27	47	39	36	25	22
	Ambos Sexos	68	58	47	58	60	85	88	72	43	36
VALVERDE DE JÚCAR	Varones	176	133	111	129	133	167	175	153	90	65
	Mujeres	140	111	115	117	123	188	185	189	134	91
	Ambos Sexos	316	244	226	246	256	355	360	342	224	156
VILLALBA DE LA SIERRA	Varones	79	57	43	36	44	66	82	63	38	31
	Mujeres	54	36	29	28	43	69	81	83	42	34
	Ambos Sexos	133	93	72	64	87	135	163	146	80	65
VILLALBA DEL REY	Varones	59	42	25	34	29	62	84	67	42	32
	Mujeres	28	27	15	31	43	86	77	80	39	47
	Ambos Sexos	87	69	40	65	72	148	161	147	81	79
VILLAMAYOR DE SANTIAGO	Varones	158	77	77	87	96	154	138	105	58	61
	Mujeres	102	78	72	99	103	186	151	130	102	75
	Ambos Sexos	260	155	149	186	199	340	289	235	160	136
VILLARES DEL SAZ	Varones	78	66	67	69	66	96	107	85	53	36
	Mujeres	56	50	48	55	80	118	110	99	73	65
	Ambos Sexos	134	116	115	124	146	214	217	184	126	101
VILLAS DE LA VENTOSA	Varones	34	17	27	25	30	47	61	47	31	26
	Mujeres	18	13	19	23	29	60	52	46	47	45
	Ambos Sexos	52	30	46	48	59	107	113	93	78	71

POBLACIÓN A 01/01/2003 POR GRUPOS DE EDAD Y SEXO SEGÚN ÁREAS DE SALUD Y ZONAS BÁSICAS DE SALUD

ÁREA: GUADALAJARA

Zonas Básicas de Salud: 29

Grupos de Edad		Total	<1	1-4	5-9	10-14	15-19	20-24	25-29	30-34	35-39
ALCOLEA DEL PINAR	Varones	943	3	7	16	14	24	35	53	61	54
	Mujeres	840	5	6	8	16	20	36	39	35	30
	Ambos Sexos	1.783	8	13	24	30	44	71	92	96	84
ATIENZA	Varones	534	4	3	10	15	21	15	26	34	40
	Mujeres	442	2	7	13	13	12	12	19	18	16
	Ambos Sexos	976	6	10	23	28	33	27	45	52	56
AZUQUECA DE HENARES	Varones	15.614	243	937	974	862	910	1.153	1.806	2.004	1.770
	Mujeres	14.797	252	876	895	843	834	1.136	1.809	1.841	1.489
	Ambos Sexos	30.411	495	1.813	1.869	1.705	1.744	2.289	3.615	3.845	3.259
BRIHUEGA	Varones	2.333	12	56	87	98	84	120	128	156	186
	Mujeres	2.064	20	49	68	75	77	98	119	124	145
	Ambos Sexos	4.397	32	105	155	173	161	218	247	280	331
CABANILLAS DEL CAMPO	Varones	4.118	73	244	262	269	264	244	307	353	468
	Mujeres	3.854	56	198	309	237	234	226	326	373	461
	Ambos Sexos	7.972	129	442	571	506	498	470	633	726	929
CAMPIÑA,LA	Varones	2.242	24	79	152	162	157	170	165	167	203
	Mujeres	2.121	20	85	124	132	136	160	158	164	216
	Ambos Sexos	4.363	44	164	276	294	293	330	323	331	419
CARDOSO DE LA SIERRA,EL	Varones	55	0	2	0	2	1	4	3	3	5
	Mujeres	24	0	0	1	0	1	0	2	1	3
	Ambos Sexos	79	0	2	1	2	2	4	5	4	8
CASAR,EL	Varones	3.994	50	196	215	222	184	211	293	424	506
	Mujeres	3.603	46	185	217	197	164	173	277	384	392
	Ambos Sexos	7.597	96	381	432	419	348	384	570	808	898
CHECA	Varones	648	2	13	14	24	28	30	32	43	50
	Mujeres	535	0	9	8	10	14	12	26	32	25
	Ambos Sexos	1.183	2	22	22	34	42	42	58	75	75

POBLACIÓN A 01/01/2003 POR GRUPOS DE EDAD Y SEXO SEGÚN ÁREAS DE SALUD Y ZONAS BÁSICAS DE SALUD

ÁREA: GUADALAJARA

Grupos de Edad		40-44	45-49	50-54	55-59	60-64	65-69	70-74	75-79	80-84	85 y más
ALCOLEA DEL PINAR	Varones	58	51	38	51	55	83	112	101	54	73
	Mujeres	29	34	34	44	49	83	104	99	80	89
	Ambos Sexos	87	85	72	95	104	166	216	200	134	162
ATIENZA	Varones	38	33	34	32	20	39	50	55	37	28
	Mujeres	23	21	17	13	17	43	43	61	38	54
	Ambos Sexos	61	54	51	45	37	82	93	116	75	82
AZUQUECA DE HENARES	Varones	1.202	910	771	605	403	372	309	202	103	78
	Mujeres	1.108	834	676	538	430	357	321	248	149	161
	Ambos Sexos	2.310	1.744	1.447	1.143	833	729	630	450	252	239
BRIHUEGA	Varones	221	178	105	117	99	160	190	147	105	84
	Mujeres	145	122	94	88	103	136	181	164	129	127
	Ambos Sexos	366	300	199	205	202	296	371	311	234	211
CABANILLAS DEL CAMPO	Varones	478	340	215	189	113	116	78	56	26	23
	Mujeres	385	280	177	149	108	102	80	62	48	43
	Ambos Sexos	863	620	392	338	221	218	158	118	74	66
CAMPIÑA,LA	Varones	244	158	133	85	77	80	88	56	28	14
	Mujeres	206	131	114	85	67	93	91	63	39	37
	Ambos Sexos	450	289	247	170	144	173	179	119	67	51
CARDOSO DE LA SIERRA,EL	Varones	4	6	6	1	2	5	6	1	2	2
	Mujeres	2	1	1	1	1	3	6	0	1	0
	Ambos Sexos	6	7	7	2	3	8	12	1	3	2
CASAR,EL	Varones	368	281	220	196	133	140	140	114	57	44
	Mujeres	292	233	213	151	131	152	132	104	86	74
	Ambos Sexos	660	514	433	347	264	292	272	218	143	118
CHECA	Varones	49	46	32	34	32	51	60	52	27	29
	Mujeres	32	28	25	20	38	39	57	63	52	45
	Ambos Sexos	81	74	57	54	70	90	117	115	79	74

POBLACIÓN A 01/01/2003 POR GRUPOS DE EDAD Y SEXO SEGÚN ÁREAS DE SALUD Y ZONAS BÁSICAS DE SALUD

ÁREA: GUADALAJARA

Grupos de Edad		Total	<1	1-4	5-9	10-14	15-19	20-24	25-29	30-34	35-39
CIFUENTES	Varones	2.256	14	36	69	109	105	122	117	124	175
	Mujeres	2.115	12	34	75	103	97	108	106	114	139
	Ambos Sexos	4.371	26	70	144	212	202	230	223	238	314
COGOLLUDO	Varones	1.389	5	19	27	40	41	80	86	94	111
	Mujeres	1.203	5	20	31	34	37	56	72	48	54
	Ambos Sexos	2.592	10	39	58	74	78	136	158	142	165
GALVE DE SORBE	Varones	357	2	6	4	14	5	12	18	27	28
	Mujeres	323	0	8	8	11	6	8	8	20	23
	Ambos Sexos	680	2	14	12	25	11	20	26	47	51
GUADALAJARA (Zonas 1 a 5)	Varones	36.854	435	1.397	1.942	2.170	2.518	3.029	3.225	3.103	3.206
	Mujeres	38.122	345	1.440	1.896	2.063	2.281	2.869	3.070	3.032	3.282
	Ambos Sexos	74.976	780	2.837	3.838	4.233	4.799	5.898	6.295	6.135	6.488
HIENDELAENCINA	Varones	297	1	0	1	3	3	12	10	20	19
	Mujeres	230	0	0	1	3	5	13	0	8	5
	Ambos Sexos	527	1	0	2	6	8	25	10	28	24
HORCHE	Varones	1.742	10	50	68	67	85	96	140	118	151
	Mujeres	1.534	7	64	74	52	45	108	111	114	115
	Ambos Sexos	3.276	17	114	142	119	130	204	251	232	266
JADRAQUE	Varones	1.394	7	21	46	42	47	78	80	104	106
	Mujeres	1.236	1	26	38	38	50	61	75	52	68
	Ambos Sexos	2.630	8	47	84	80	97	139	155	156	174
MARANCHÓN	Varones	737	0	5	13	15	15	14	34	42	38
	Mujeres	698	0	7	10	10	7	14	27	32	33
	Ambos Sexos	1.435	0	12	23	25	22	28	61	74	71

POBLACIÓN A 01/01/2003 POR GRUPOS DE EDAD Y SEXO SEGÚN ÁREAS DE SALUD Y ZONAS BÁSICAS DE SALUD

ÁREA: GUADALAJARA

Grupos de Edad		40-44	45-49	50-54	55-59	60-64	65-69	70-74	75-79	80-84	85 y más
CIFUENTES	Varones	203	167	155	133	110	159	169	148	78	63
	Mujeres	154	103	121	127	118	175	159	143	117	110
	Ambos Sexos	357	270	276	260	228	334	328	291	195	173
COGOLLUDO	Varones	123	97	101	81	58	105	97	102	68	54
	Mujeres	80	73	73	75	70	88	114	109	76	88
	Ambos Sexos	203	170	174	156	128	193	211	211	144	142
GALVE DE SORBE	Varones	28	27	14	17	14	20	41	39	22	19
	Mujeres	10	8	14	15	21	23	35	45	26	34
	Ambos Sexos	38	35	28	32	35	43	76	84	48	53
GUADALAJARA (Zonas 1 a 5)	Varones	3.031	2.629	2.224	1.840	1.197	1.417	1.329	1.062	640	460
	Mujeres	3.294	2.778	2.189	1.778	1.293	1.685	1.599	1.395	934	899
	Ambos Sexos	6.325	5.407	4.413	3.618	2.490	3.102	2.928	2.457	1.574	1.359
HIENDELAENCINA	Varones	27	28	17	23	20	21	26	28	22	16
	Mujeres	7	14	18	11	10	21	28	32	26	28
	Ambos Sexos	34	42	35	34	30	42	54	60	48	44
HORCHE	Varones	134	94	85	117	81	122	111	106	55	52
	Mujeres	94	80	81	74	67	86	103	110	67	82
	Ambos Sexos	228	174	166	191	148	208	214	216	122	134
JADRAQUE	Varones	115	78	70	81	68	95	121	99	78	58
	Mujeres	57	63	56	54	82	106	114	104	102	89
	Ambos Sexos	172	141	126	135	150	201	235	203	180	147
MARANCHÓN	Varones	39	48	26	39	38	66	91	95	62	57
	Mujeres	32	23	24	30	43	52	96	103	75	80
	Ambos Sexos	71	71	50	69	81	118	187	198	137	137

POBLACIÓN A 01/01/2003 POR GRUPOS DE EDAD Y SEXO SEGÚN ÁREAS DE SALUD Y ZONAS BÁSICAS DE SALUD

ÁREA: GUADALAJARA

Grupos de Edad		Total	<1	1-4	5-9	10-14	15-19	20-24	25-29	30-34	35-39
MOLINA DE ARAGÓN	Varones	2.849	14	75	100	101	124	135	193	253	219
	Mujeres	2.566	10	60	75	125	90	133	141	161	162
	Ambos Sexos	5.415	24	135	175	226	214	268	334	414	381
MONDÉJAR	Varones	2.989	29	103	147	135	150	197	237	243	261
	Mujeres	2.708	23	111	110	144	131	163	187	204	197
	Ambos Sexos	5.697	52	214	257	279	281	360	424	447	458
PASTRANA	Varones	2.291	12	44	75	67	90	126	145	160	187
	Mujeres	2.194	8	41	67	94	93	112	112	107	153
	Ambos Sexos	4.485	20	85	142	161	183	238	257	267	340
POBO DE DUEÑAS,EL	Varones	580	1	10	8	19	16	25	28	46	46
	Mujeres	502	1	8	13	7	16	11	16	19	40
	Ambos Sexos	1.082	2	18	21	26	32	36	44	65	86
SACEDÓN	Varones	2.983	6	70	102	117	108	125	164	191	219
	Mujeres	2.760	14	67	84	96	97	108	151	146	163
	Ambos Sexos	5.743	20	137	186	213	205	233	315	337	382
SIGÜENZA	Varones	3.076	15	56	96	140	127	184	211	231	267
	Mujeres	2.870	17	61	84	123	128	143	161	180	200
	Ambos Sexos	5.946	32	117	180	263	255	327	372	411	467
VILLANUEVA DE ALCORÓN	Varones	625	0	6	4	9	13	14	34	40	50
	Mujeres	492	0	8	11	11	14	15	17	15	18
	Ambos Sexos	1.117	0	14	15	20	27	29	51	55	68
YUNQUERA DE HENARES	Varones	3.289	21	83	131	137	133	192	276	257	301
	Mujeres	3.062	23	101	118	146	145	197	177	248	206
	Ambos Sexos	6.351	44	184	249	283	278	389	453	505	507

POBLACIÓN A 01/01/2003 POR GRUPOS DE EDAD Y SEXO SEGÚN ÁREAS DE SALUD Y ZONAS BÁSICAS DE SALUD

ÁREA: GUADALAJARA

Grupos de Edad		40-44	45-49	50-54	55-59	60-64	65-69	70-74	75-79	80-84	85 y más
MOLINA DE ARAGÓN	Varones	214	177	137	137	117	201	222	205	124	101
	Mujeres	153	111	105	105	125	218	225	238	169	160
	Ambos Sexos	367	288	242	242	242	419	447	443	293	261
MONDÉJAR	Varones	190	193	164	153	139	195	168	135	76	74
	Mujeres	153	137	131	148	138	168	187	144	117	115
	Ambos Sexos	343	330	295	301	277	363	355	279	193	189
PASTRANA	Varones	177	129	142	118	150	171	196	163	76	63
	Mujeres	127	114	111	121	129	165	204	181	119	136
	Ambos Sexos	304	243	253	239	279	336	400	344	195	199
POBO DE DUEÑAS,EL	Varones	36	36	24	23	30	56	54	69	30	23
	Mujeres	17	18	24	23	22	54	73	58	45	37
	Ambos Sexos	53	54	48	46	52	110	127	127	75	60
SACEDÓN	Varones	243	212	181	168	135	231	260	226	129	96
	Mujeres	168	119	140	160	144	246	258	240	158	201
	Ambos Sexos	411	331	321	328	279	477	518	466	287	297
SIGÜENZA	Varones	283	221	150	143	122	155	230	203	121	121
	Mujeres	196	157	121	117	127	195	240	209	185	226
	Ambos Sexos	479	378	271	260	249	350	470	412	306	347
VILLANUEVA DE ALCORÓN	Varones	38	51	31	41	27	65	62	59	41	40
	Mujeres	21	19	21	25	34	57	53	57	49	47
	Ambos Sexos	59	70	52	66	61	122	115	116	90	87
YUNQUERA DE HENARES	Varones	242	228	172	176	134	206	204	189	103	104
	Mujeres	200	180	131	151	118	191	226	192	152	160
	Ambos Sexos	442	408	303	327	252	397	430	381	255	264

POBLACIÓN A 01/01/2003 POR GRUPOS DE EDAD Y SEXO SEGÚN ÁREAS DE SALUD Y ZONAS BÁSICAS DE SALUD

ÁREA: TALAVERA DE LA REINA

Zonas Básicas de Salud: 16

Grupos de Edad		Total	<1	1-4	5-9	10-14	15-19	20-24	25-29	30-34	35-39
ALDEANUEVA DE SAN BARTOLOMÉ	Varones	1.161	1	9	11	25	41	52	75	66	65
	Mujeres	1.086	2	14	15	24	33	44	47	38	31
	Ambos Sexos	2.247	3	23	26	49	74	96	122	104	96
BELVÍS DE LA JARA	Varones	2.149	6	62	75	91	108	131	132	119	147
	Mujeres	2.200	4	48	91	105	107	114	114	120	132
	Ambos Sexos	4.349	10	110	166	196	215	245	246	239	279
CASTILLO DE BAYUELA	Varones	2.279	10	50	77	72	109	120	140	139	182
	Mujeres	2.074	14	37	75	85	78	95	112	99	119
	Ambos Sexos	4.353	24	87	152	157	187	215	252	238	301
CEBOLLA	Varones	3.882	19	138	192	197	226	300	304	316	281
	Mujeres	3.741	24	127	175	232	212	226	246	272	271
	Ambos Sexos	7.623	43	265	367	429	438	526	550	588	552
NAVA DE RICOMALILLO,LA	Varones	1.367	3	16	27	43	49	51	69	81	85
	Mujeres	1.208	0	9	29	44	48	46	48	41	56
	Ambos Sexos	2.575	3	25	56	87	97	97	117	122	141
NAVALMORALES,LOS	Varones	3.927	7	78	121	176	197	228	243	245	274
	Mujeres	3.771	12	79	136	157	184	224	205	190	198
	Ambos Sexos	7.698	19	157	257	333	381	452	448	435	472
NAVAMORCUENDE	Varones	1.307	0	28	25	33	46	46	57	85	76
	Mujeres	1.244	5	20	29	33	43	54	53	64	71
	Ambos Sexos	2.551	5	48	54	66	89	100	110	149	147
OROPESA	Varones	3.287	20	68	114	178	188	189	206	245	243
	Mujeres	3.404	10	73	115	118	166	179	212	225	240
	Ambos Sexos	6.691	30	141	229	296	354	368	418	470	483
PUEBLANUEVA,LA	Varones	1.310	12	49	73	69	76	88	96	99	125
	Mujeres	1.266	11	57	77	77	69	77	91	85	91
	Ambos Sexos	2.576	23	106	150	146	145	165	187	184	216
PUENTE DEL ARZOBISPO,EL	Varones	2.085	19	49	81	99	114	132	139	154	158
	Mujeres	2.174	7	56	86	122	113	106	139	134	142
	Ambos Sexos	4.259	26	105	167	221	227	238	278	288	300
SANTA OLALLA	Varones	3.519	22	89	158	194	202	233	260	259	260
	Mujeres	3.427	20	73	173	180	202	184	206	240	255
	Ambos Sexos	6.946	42	162	331	374	404	417	466	499	515
TALAVERA (Zonas 1 a 4)	Varones	41.507	377	1.873	2.241	2.696	2.886	3.390	3.547	3.583	3.281
	Mujeres	43.423	353	1.730	2.315	2.563	2.647	3.358	3.614	3.602	3.411
	Ambos Sexos	84.930	730	3.603	4.556	5.259	5.533	6.748	7.161	7.185	6.692
VELADA	Varones	4.499	26	120	213	233	234	300	344	316	353
	Mujeres	4.284	23	108	169	199	232	283	314	272	275
	Ambos Sexos	8.783	49	228	382	432	466	583	658	588	628

POBLACIÓN A 01/01/2003 POR GRUPOS DE EDAD Y SEXO SEGÚN ÁREAS DE SALUD Y ZONAS BÁSICAS DE SALUD

ÁREA: TALAVERA DE LA REINA

Grupos de Edad		40-44	45-49	50-54	55-59	60-64	65-69	70-74	75-79	80-84	85 y más
ALDEANUEVA DE SAN BARTOLOMÉ	Varones	72	51	61	90	68	131	126	102	74	41
	Mujeres	45	42	50	76	76	140	125	99	99	86
	Ambos Sexos	117	93	111	166	144	271	251	201	173	127
BELVÍS DE LA JARA	Varones	141	121	106	95	93	198	186	156	90	92
	Mujeres	119	81	91	93	97	210	219	187	142	126
	Ambos Sexos	260	202	197	188	190	408	405	343	232	218
CASTILLO DE BAYUELA	Varones	162	156	121	115	112	183	189	156	113	73
	Mujeres	126	114	100	115	118	178	201	151	122	135
	Ambos Sexos	288	270	221	230	230	361	390	307	235	208
CEBOLLA	Varones	321	255	187	176	140	228	245	213	98	46
	Mujeres	275	168	169	173	147	293	252	219	140	120
	Ambos Sexos	596	423	356	349	287	521	497	432	238	166
NAVA DE RICOMALILLO,LA	Varones	94	94	74	79	59	120	130	153	80	60
	Mujeres	76	51	46	62	58	122	149	116	126	81
	Ambos Sexos	170	145	120	141	117	242	279	269	206	141
NAVALMORALES,LOS	Varones	265	212	218	232	167	331	368	273	172	120
	Mujeres	193	180	199	166	189	354	348	324	214	219
	Ambos Sexos	458	392	417	398	356	685	716	597	386	339
NAVAMORCUENDE	Varones	96	71	76	76	66	144	140	112	67	63
	Mujeres	55	44	44	73	87	122	142	109	104	92
	Ambos Sexos	151	115	120	149	153	266	282	221	171	155
OROPESA	Varones	257	215	186	173	157	213	245	198	101	91
	Mujeres	220	169	174	187	171	242	285	241	180	197
	Ambos Sexos	477	384	360	360	328	455	530	439	281	288
PUEBLANUEVA,LA	Varones	87	64	67	58	64	90	78	57	37	21
	Mujeres	70	47	51	57	54	96	84	68	49	55
	Ambos Sexos	157	111	118	115	118	186	162	125	86	76
PUENTE DEL ARZOBISPO,EL	Varones	169	121	124	102	82	150	149	122	68	53
	Mujeres	126	104	100	107	105	167	174	176	92	118
	Ambos Sexos	295	225	224	209	187	317	323	298	160	171
SANTA OLALLA	Varones	262	220	190	183	139	228	260	175	110	75
	Mujeres	222	165	147	162	167	254	257	214	149	157
	Ambos Sexos	484	385	337	345	306	482	517	389	259	232
TALAVERA (Zonas 1 a 4)	Varones	3.177	2.693	2.321	2.087	1.535	1.905	1.668	1.185	645	417
	Mujeres	3.280	2.700	2.432	2.250	1.764	2.145	1.917	1.532	1.012	798
	Ambos Sexos	6.457	5.393	4.753	4.337	3.299	4.050	3.585	2.717	1.657	1.215
VELADA	Varones	315	283	268	258	191	284	300	233	136	92
	Mujeres	263	210	223	253	180	312	328	281	186	173
	Ambos Sexos	578	493	491	511	371	596	628	514	322	265

POBLACIÓN A 01/01/2003 POR GRUPOS DE EDAD Y SEXO SEGÚN ÁREAS DE SALUD Y ZONAS BÁSICAS DE SALUD

ÁREA: TOLEDO

Zonas Básicas de Salud: 29

Grupos de Edad		Total	<1	1-4	5-9	10-14	15-19	20-24	25-29	30-34	35-39
AÑOVER DE TAJO	Varones	5.456	45	234	308	346	392	437	482	422	462
	Mujeres	5.149	48	236	268	308	349	387	416	402	402
	Ambos Sexos	10.605	93	470	576	654	741	824	898	824	864
BARGAS	Varones	9.882	79	407	505	679	706	799	860	855	850
	Mujeres	9.563	80	352	480	669	690	747	768	815	798
	Ambos Sexos	19.445	159	759	985	1.348	1.396	1.546	1.628	1.670	1.648
CAMARENA	Varones	3.111	27	124	150	171	167	202	258	254	255
	Mujeres	2.938	21	112	123	171	158	180	243	216	211
	Ambos Sexos	6.049	48	236	273	342	325	382	501	470	466
CONSUEGRA	Varones	7.148	47	281	383	424	446	581	533	546	558
	Mujeres	7.126	40	237	364	387	428	485	492	490	473
	Ambos Sexos	14.274	87	518	747	811	874	1.066	1.025	1.036	1.031
CORRAL DE ALMAGUER	Varones	4.552	7	135	204	246	236	292	361	404	370
	Mujeres	4.371	13	121	193	226	208	217	303	287	313
	Ambos Sexos	8.923	20	256	397	472	444	509	664	691	683
ESCALONA	Varones	3.200	28	86	159	162	217	196	220	215	206
	Mujeres	3.001	16	69	127	179	157	166	184	209	212
	Ambos Sexos	6.201	44	155	286	341	374	362	404	424	418
ESQUIVIAS	Varones	7.794	82	388	444	493	482	600	747	774	765
	Mujeres	7.308	72	360	430	456	471	539	653	689	659
	Ambos Sexos	15.102	154	748	874	949	953	1.139	1.400	1.463	1.424
FUENSALIDA	Varones	6.767	60	264	396	450	427	531	562	532	573
	Mujeres	6.555	47	312	358	423	417	432	527	511	558
	Ambos Sexos	13.322	107	576	754	873	844	963	1.089	1.043	1.131
ILLESCAS	Varones	14.893	123	745	907	978	1.063	1.205	1.396	1.460	1.391
	Mujeres	13.899	131	641	793	879	981	1.150	1.282	1.355	1.320
	Ambos Sexos	28.792	254	1.386	1.700	1.857	2.044	2.355	2.678	2.815	2.711

POBLACIÓN A 01/01/2003 POR GRUPOS DE EDAD Y SEXO SEGÚN ÁREAS DE SALUD Y ZONAS BÁSICAS DE SALUD

ÁREA: TOLEDO

Grupos de Edad		40-44	45-49	50-54	55-59	60-64	65-69	70-74	75-79	80-84	85 y más
AÑOVER DE TAJO	Varones	464	360	295	259	202	227	221	146	105	49
	Mujeres	389	318	263	238	201	228	262	210	129	95
	Ambos Sexos	853	678	558	497	403	455	483	356	234	144
BARGAS	Varones	825	739	607	468	291	353	327	288	161	83
	Mujeres	787	650	524	430	305	360	382	308	229	189
	Ambos Sexos	1.612	1.389	1.131	898	596	713	709	596	390	272
CAMARENA	Varones	221	210	174	176	129	151	154	126	92	70
	Mujeres	185	173	148	158	123	150	161	165	103	137
	Ambos Sexos	406	383	322	334	252	301	315	291	195	207
CONSUEGRA	Varones	569	410	375	307	245	376	418	307	196	146
	Mujeres	477	374	377	338	296	432	462	407	300	267
	Ambos Sexos	1.046	784	752	645	541	808	880	714	496	413
CORRAL DE ALMAGUER	Varones	361	260	245	209	221	289	283	206	156	67
	Mujeres	298	222	204	217	260	317	325	309	189	149
	Ambos Sexos	659	482	449	426	481	606	608	515	345	216
ESCALONA	Varones	252	218	215	181	133	202	199	151	93	67
	Mujeres	198	151	177	158	148	192	231	165	155	107
	Ambos Sexos	450	369	392	339	281	394	430	316	248	174
ESQUIVIAS	Varones	598	531	437	356	244	262	234	192	108	57
	Mujeres	560	484	359	335	225	281	238	224	128	145
	Ambos Sexos	1.158	1.015	796	691	469	543	472	416	236	202
FUENSALIDA	Varones	539	404	409	312	252	307	263	249	133	104
	Mujeres	477	370	323	324	241	318	290	262	171	194
	Ambos Sexos	1.016	774	732	636	493	625	553	511	304	298
ILLESCAS	Varones	1.244	1.063	854	632	431	477	416	270	147	91
	Mujeres	1.143	921	742	538	441	449	430	319	200	184
	Ambos Sexos	2.387	1.984	1.596	1.170	872	926	846	589	347	275

POBLACIÓN A 01/01/2003 POR GRUPOS DE EDAD Y SEXO SEGÚN ÁREAS DE SALUD Y ZONAS BÁSICAS DE SALUD

ÁREA: TOLEDO

Grupos de Edad		Total	<1	1-4	5-9	10-14	15-19	20-24	25-29	30-34	35-39
MENASALBAS	Varones	5.859	30	185	298	282	315	429	469	516	462
	Mujeres	5.590	46	170	258	265	324	400	352	429	397
	Ambos Sexos	11.449	76	355	556	547	639	829	821	945	859
MORA	Varones	6.475	40	221	317	359	365	487	552	450	502
	Mujeres	6.403	38	215	287	366	357	430	408	411	443
	Ambos Sexos	12.878	78	436	604	725	722	917	960	861	945
NAVAHERMOSA	Varones	2.598	19	77	111	140	128	194	226	211	196
	Mujeres	2.420	16	90	103	118	139	168	168	156	154
	Ambos Sexos	5.018	35	167	214	258	267	362	394	367	350
NOBLEJAS	Varones	4.266	42	143	200	219	241	318	351	282	336
	Mujeres	4.102	24	121	187	222	207	264	278	263	265
	Ambos Sexos	8.368	66	264	387	441	448	582	629	545	601
OCAÑA	Varones	5.432	56	252	306	341	333	425	506	502	511
	Mujeres	5.220	39	238	274	346	350	357	410	451	428
	Ambos Sexos	10.652	95	490	580	687	683	782	916	953	939
POLÁN	Varones	5.483	37	204	348	291	303	426	451	487	490
	Mujeres	5.388	48	222	296	277	316	358	455	472	460
	Ambos Sexos	10.871	85	426	644	568	619	784	906	959	950
PUEBLA DE MONTALBÁN,LA	Varones	6.619	50	238	329	360	422	474	475	558	515
	Mujeres	6.486	50	212	309	375	384	430	473	474	485
	Ambos Sexos	13.105	100	450	638	735	806	904	948	1.032	1.000
SANTA CRUZ DE LA ZARZA	Varones	2.348	12	80	124	150	142	187	171	168	173
	Mujeres	2.246	17	78	128	104	119	144	170	149	155
	Ambos Sexos	4.594	29	158	252	254	261	331	341	317	328

POBLACIÓN A 01/01/2003 POR GRUPOS DE EDAD Y SEXO SEGÚN ÁREAS DE SALUD Y ZONAS BÁSICAS DE SALUD

ÁREA: TOLEDO

Grupos de Edad		40-44	45-49	50-54	55-59	60-64	65-69	70-74	75-79	80-84	85 y más
MENASALBAS	Varones	406	344	299	250	251	361	361	294	188	119
	Mujeres	380	281	240	259	252	370	372	339	207	249
	Ambos Sexos	786	625	539	509	503	731	733	633	395	368
MORA	Varones	488	395	381	297	218	382	391	303	219	108
	Mujeres	420	374	325	292	293	391	449	367	276	261
	Ambos Sexos	908	769	706	589	511	773	840	670	495	369
NAVAHERMOSA	Varones	186	142	136	78	101	160	186	147	109	51
	Mujeres	129	117	106	91	104	188	173	151	110	139
	Ambos Sexos	315	259	242	169	205	348	359	298	219	190
NOBLEJAS	Varones	325	268	222	207	191	245	236	226	138	76
	Mujeres	310	229	201	216	211	276	260	244	171	153
	Ambos Sexos	635	497	423	423	402	521	496	470	309	229
OCAÑA	Varones	431	336	279	255	192	203	208	153	86	57
	Mujeres	379	299	259	252	178	249	226	191	165	129
	Ambos Sexos	810	635	538	507	370	452	434	344	251	186
POLÁN	Varones	432	364	283	233	209	258	246	202	124	95
	Mujeres	380	296	269	229	192	269	290	244	144	171
	Ambos Sexos	812	660	552	462	401	527	536	446	268	266
PUEBLA DE MONTALBÁN,LA	Varones	493	405	334	340	285	383	379	309	142	128
	Mujeres	437	323	302	304	302	376	427	354	212	257
	Ambos Sexos	930	728	636	644	587	759	806	663	354	385
SANTA CRUZ DE LA ZARZA	Varones	187	151	148	125	84	112	120	108	70	36
	Mujeres	153	153	146	106	93	112	126	135	80	78
	Ambos Sexos	340	304	294	231	177	224	246	243	150	114

POBLACIÓN A 01/01/2003 POR GRUPOS DE EDAD Y SEXO SEGÚN ÁREAS DE SALUD Y ZONAS BÁSICAS DE SALUD

ÁREA: TOLEDO

Grupos de Edad		Total	<1	1-4	5-9	10-14	15-19	20-24	25-29	30-34	35-39
SONSECA	Varones	7.046	39	263	397	470	441	591	622	547	617
	Mujeres	6.750	40	273	339	409	413	526	529	546	533
	Ambos Sexos	13.796	79	536	736	879	854	1.117	1.151	1.093	1.150
TEMBLEQUE	Varones	2.667	7	60	122	140	181	149	182	167	209
	Mujeres	2.663	10	52	117	117	122	163	151	155	193
	Ambos Sexos	5.330	17	112	239	257	303	312	333	322	402
TOLEDO (Zonas 1 a 5)	Varones	38.086	339	1.605	2.244	2.409	2.584	3.067	3.496	3.366	3.282
	Mujeres	41.018	297	1.528	2.117	2.245	2.481	3.044	3.625	3.586	3.577
	Ambos Sexos	79.104	636	3.133	4.361	4.654	5.065	6.111	7.121	6.952	6.859
TORRIJOS	Varones	9.000	54	343	498	590	592	684	767	696	749
	Mujeres	9.030	54	353	492	512	572	659	690	710	759
	Ambos Sexos	18.030	108	696	990	1.102	1.164	1.343	1.457	1.406	1.508
VALMOJADO	Varones	5.478	36	231	297	328	328	401	409	477	462
	Mujeres	5.048	31	193	262	303	298	317	335	426	410
	Ambos Sexos	10.526	67	424	559	631	626	718	744	903	872
VILLALUENGA DE LA SAGRA	Varones	7.040	58	325	338	413	382	562	659	675	633
	Mujeres	6.504	53	284	360	354	431	470	496	597	520
	Ambos Sexos	13.544	111	609	698	767	813	1.032	1.155	1.272	1.153
YÉBENES,LOS	Varones	4.631	43	187	250	299	301	356	349	335	398
	Mujeres	4.548	38	152	256	291	274	326	322	326	309
	Ambos Sexos	9.179	81	339	506	590	575	682	671	661	707
YEPES	Varones	4.922	28	155	237	298	316	403	362	374	382
	Mujeres	4.744	35	144	191	255	285	322	368	295	325
	Ambos Sexos	9.666	63	299	428	553	601	725	730	669	707

POBLACIÓN A 01/01/2003 POR GRUPOS DE EDAD Y SEXO SEGÚN ÁREAS DE SALUD Y ZONAS BÁSICAS DE SALUD

ÁREA: TOLEDO

Grupos de Edad		40-44	45-49	50-54	55-59	60-64	65-69	70-74	75-79	80-84	85 y más
SONSECA	Varones	540	448	392	324	252	318	291	254	138	102
	Mujeres	494	418	353	300	261	306	343	304	180	183
	Ambos Sexos	1.034	866	745	624	513	624	634	558	318	285
TEMBLEQUE	Varones	198	176	141	123	123	147	196	154	125	67
	Mujeres	187	150	131	127	132	178	206	203	157	112
	Ambos Sexos	385	326	272	250	255	325	402	357	282	179
TOLEDO (Zonas 1 a 5)	Varones	2.976	2.631	2.322	2.039	1.310	1.332	1.152	919	603	410
	Mujeres	3.160	2.776	2.555	2.128	1.415	1.523	1.611	1.311	1.038	1.001
	Ambos Sexos	6.136	5.407	4.877	4.167	2.725	2.855	2.763	2.230	1.641	1.411
TORRIJOS	Varones	681	605	506	413	320	446	438	323	179	116
	Mujeres	662	548	426	447	360	420	486	383	267	230
	Ambos Sexos	1.343	1.153	932	860	680	866	924	706	446	346
VALMOJADO	Varones	419	399	340	278	206	248	245	183	102	89
	Mujeres	399	315	259	249	208	240	240	231	155	177
	Ambos Sexos	818	714	599	527	414	488	485	414	257	266
VILLALUENGA DE LA SAGRA	Varones	542	453	340	358	256	326	275	231	140	74
	Mujeres	455	357	325	323	262	301	299	285	178	154
	Ambos Sexos	997	810	665	681	518	627	574	516	318	228
YEBÉNES,LOS	Varones	358	267	250	198	181	222	235	214	109	79
	Mujeres	315	228	212	206	203	237	293	225	166	169
	Ambos Sexos	673	495	462	404	384	459	528	439	275	248
YEPES	Varones	362	333	293	268	222	240	259	203	115	72
	Mujeres	342	281	276	267	217	283	272	281	166	139
	Ambos Sexos	704	614	569	535	439	523	531	484	281	211

POBLACIÓN A 01/01/2003 POR GRUPOS DE EDAD Y SEXO SEGÚN ÁREAS DE SALUD Y ZONAS BÁSICAS DE SALUD

ÁREA: PUERTOLLANO

Zonas Básicas de Salud: 8

Grupos de Edad		Total	<1	1-4	5-9	10-14	15-19	20-24	25-29	30-34	35-39
ALMADÉN	Varones	5.379	19	144	245	268	364	331	365	387	410
	Mujeres	5.678	20	121	248	292	282	307	361	320	366
	Ambos Sexos	11.057	39	265	493	560	646	638	726	707	776
ALMODÓVAR DEL CAMPO	Varones	4.131	12	111	174	224	234	306	263	260	308
	Mujeres	4.213	22	105	159	206	241	261	254	265	301
	Ambos Sexos	8.344	34	216	333	430	475	567	517	525	609
ARGAMASILLA DE CALATRAVA	Varones	3.055	19	101	124	169	170	226	257	250	222
	Mujeres	2.949	17	84	119	124	178	186	207	206	216
	Ambos Sexos	6.004	36	185	243	293	348	412	464	456	438
FUENCALIENTE	Varones	655	1	27	27	51	50	43	36	40	45
	Mujeres	600	3	26	38	38	35	37	28	34	47
	Ambos Sexos	1.255	4	53	65	89	85	80	64	74	92
PUERTOLLANO (Zonas 1 a 3)	Varones	25.260	232	936	1.272	1.532	1.746	2.062	2.084	1.836	1.920
	Mujeres	26.726	199	854	1.215	1.513	1.693	1.920	1.961	1.863	1.925
	Ambos Sexos	51.986	431	1.790	2.487	3.045	3.439	3.982	4.045	3.699	3.845
SOLANA DEL PINO	Varones	379	0	7	19	14	19	10	22	21	34
	Mujeres	374	0	2	11	19	9	16	16	20	22
	Ambos Sexos	753	0	9	30	33	28	26	38	41	56

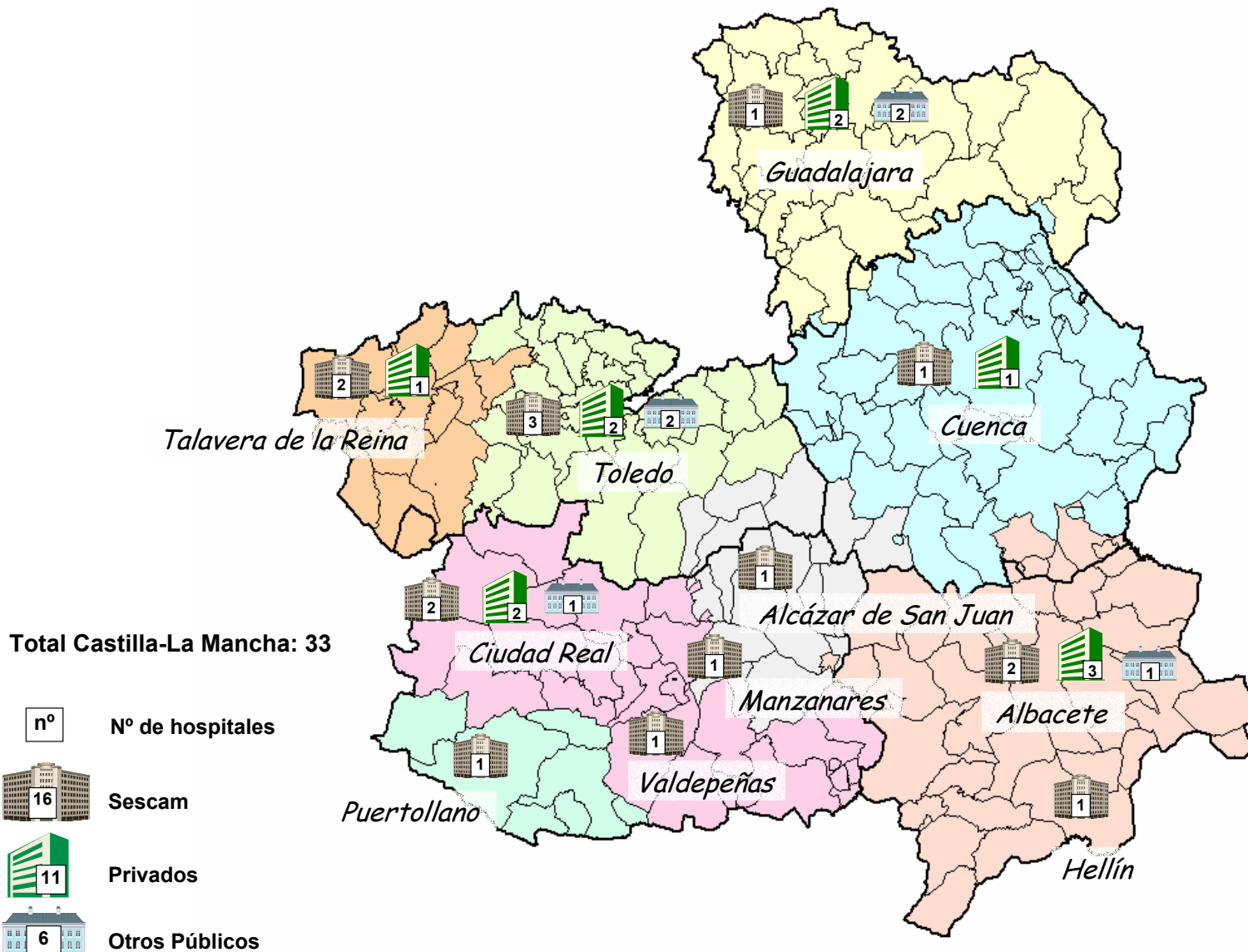
POBLACIÓN A 01/01/2003 POR GRUPOS DE EDAD Y SEXO SEGÚN ÁREAS DE SALUD Y ZONAS BÁSICAS DE SALUD

ÁREA: PUERTOLLANO

Grupos de Edad		40-44	45-49	50-54	55-59	60-64	65-69	70-74	75-79	80-84	85 y más
ALMADÉN	Varones	405	296	256	328	284	378	386	302	130	81
	Mujeres	313	274	249	356	314	491	492	389	244	239
	Ambos Sexos	718	570	505	684	598	869	878	691	374	320
ALMODÓVAR DEL CAMPO	Varones	309	269	263	229	201	288	272	217	124	67
	Mujeres	246	277	240	261	216	286	290	242	202	139
	Ambos Sexos	555	546	503	490	417	574	562	459	326	206
ARGAMASILLA DE CALATRAVA	Varones	225	179	176	170	136	169	196	146	87	33
	Mujeres	199	180	164	164	141	209	187	160	117	91
	Ambos Sexos	424	359	340	334	277	378	383	306	204	124
FUENCALIENTE	Varones	56	48	43	29	24	40	37	29	18	11
	Mujeres	38	34	25	28	19	37	46	37	20	30
	Ambos Sexos	94	82	68	57	43	77	83	66	38	41
PUERTOLLANO (Zonas 1 a 3)	Varones	1.871	1.596	1.551	1.517	1.006	1.220	1.189	944	478	268
	Mujeres	1.967	1.746	1.594	1.472	1.160	1.498	1.445	1.261	831	609
	Ambos Sexos	3.838	3.342	3.145	2.989	2.166	2.718	2.634	2.205	1.309	877
SOLANA DEL PINO	Varones	35	22	15	14	20	25	47	24	17	14
	Mujeres	22	11	14	24	29	35	41	43	23	17
	Ambos Sexos	57	33	29	38	49	60	88	67	40	31

HOSPITALES Y CAMAS EN CASTILLA-LA MANCHA

Número de hospitales por provincia y Área de Salud según dependencia funcional a 31 de diciembre de 2003



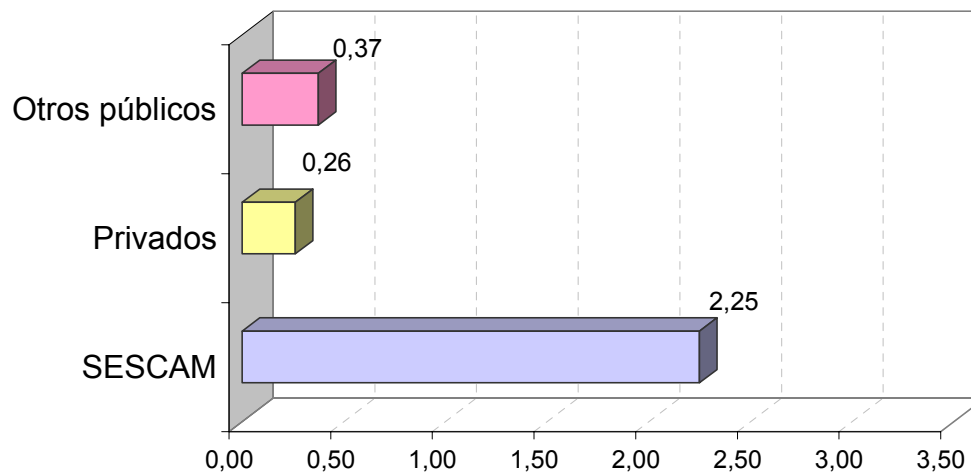
HOSPITALES Y CAMAS SEGÚN SU DEPENDENCIA FUNCIONAL

Número de hospitales, número de camas y camas por 1000 habitantes

<i>Dependencia funcional</i>	<i>Nº de hospitales</i>	<i>Nº de camas instaladas</i>	<i>Camas/1000 habitantes</i>
SESCAM	16	4.083	2,25
Privados	11	474	0,26
Otros públicos	6	679	0,37
Total Castilla-La Mancha	33	5.236	2,88

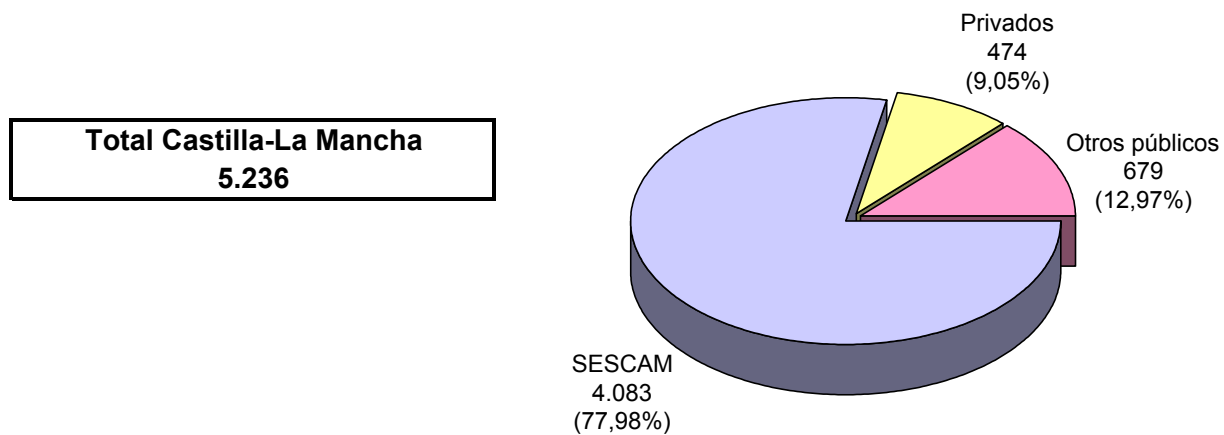
Camas por 1.000 habitantes

Total Castilla-La Mancha
2,88

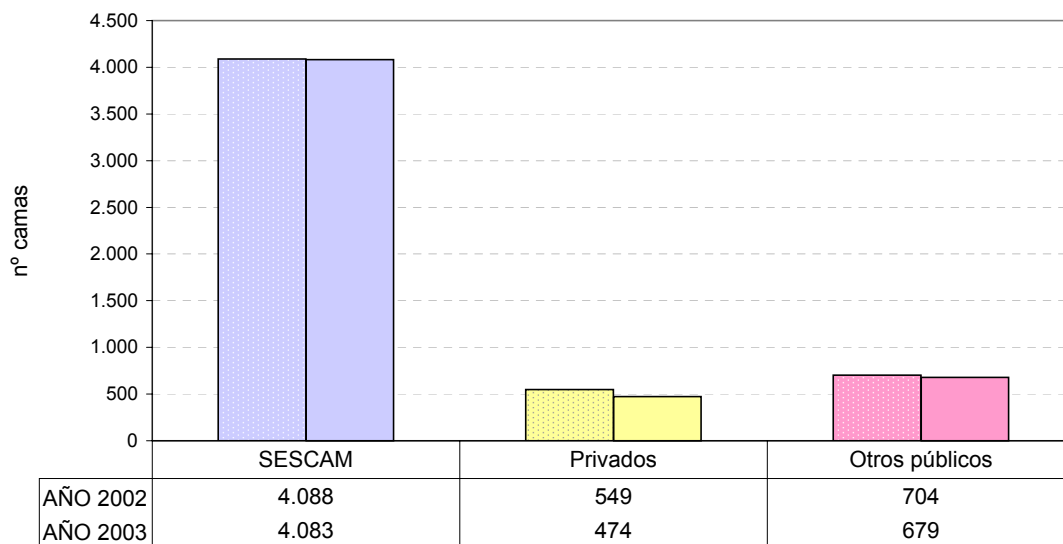


NÚMERO TOTAL DE CAMAS SEGÚN SU DEPENDENCIA FUNCIONAL

Número de camas. Año 2003

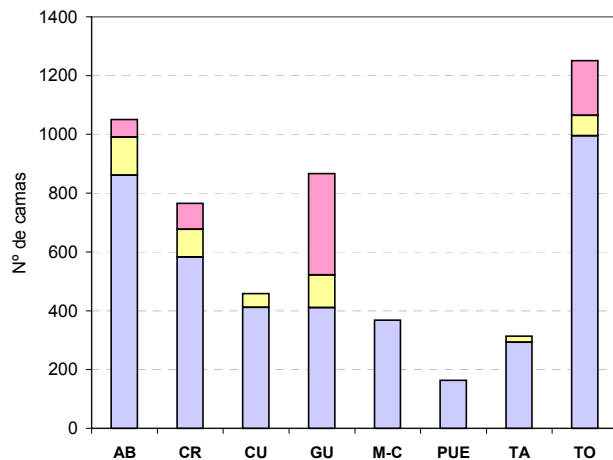


Evolución del número de camas. Años 2002-2003



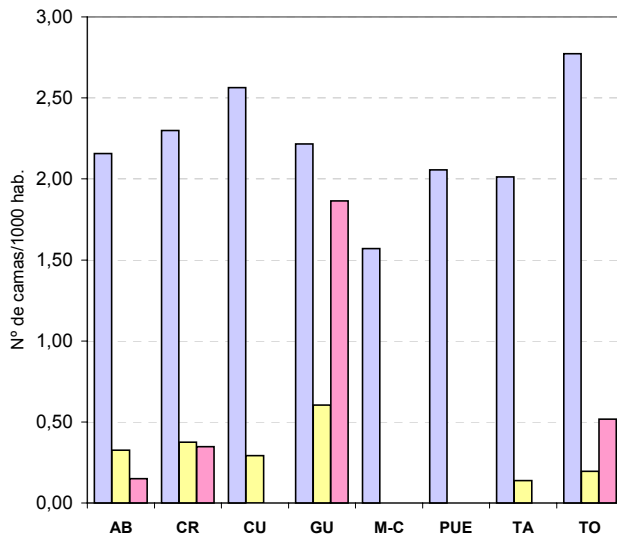
CAMAS POR ÁREA DE SALUD SEGÚN SU DEPENDENCIA FUNCIONAL

Número de camas



	AB	CR	CU	GU	M-C	PUE	TA	TO
SESCAM	861	582	411	410	368	163	293	995
PRIVADOS	130	95	47	112	0	0	20	70
O. PÚBLICOS	60	88	0	345	0	0	0	186
TOTAL	1.051	765	458	867	368	163	313	1.251

Número de camas por 1000 habitantes



	AB	CR	CU	GU	M-C	PUE	TA	TO(*)
SESCAM	2,16	2,30	2,56	2,22	1,57	2,06	2,01	2,77
PRIVADOS	0,33	0,38	0,29	0,61	0	0	0,14	0,20
O. PÚBLICOS	0,15	0,35	0	1,86	0	0	0	0,52
TOTAL	2,63	3,02	2,86	4,68	1,57	2,06	2,15	3,49

(*) Camas/1000 hab. en el Área de Toledo, excluyendo el H. Nacional de Parapléjicos:

SESCAM (2,13)

TOTAL (2,85)

DOTACIÓN EN ALTA TECNOLOGÍA

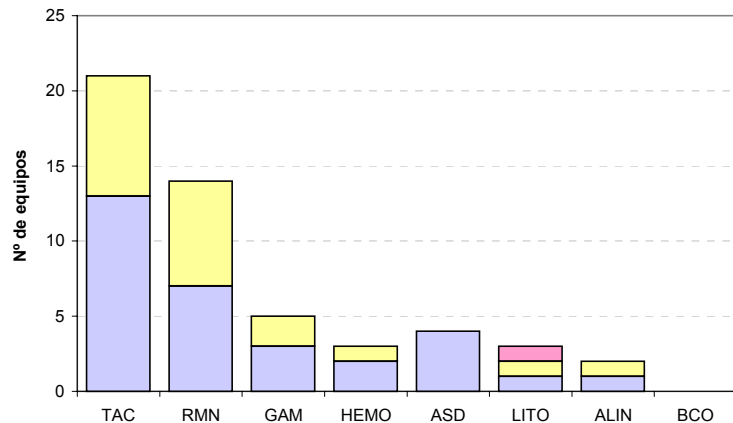
Provincia / municipio	Nombre del centro	D. funcional	Concierto	TAC	RMN	GAM	HEMO	ASD	LITO	ALIN	BCO
ALBACETE				5	3	1	1	1	1	1	0
ALBACETE	HOSPITAL GENERAL DE ALBACETE	SESCAM	NA	1	1	0	0	1	0	1	0
ALBACETE	HOSPITAL VIRGEN DEL PERPETUO SOCORRO	SESCAM	NA	1	0	0	0	0	1	0	0
ALBACETE	SANATORIO SANTA CRISTINA	PRIVADO	N	1	1	0	0	0	0	0	0
ALBACETE	IBÉRICA DE DIAGNÓSTICO Y CIRUGÍA, S.A.	PRIVADO	S	1	1	1	1	0	0	0	0
HELLÍN	HOSPITAL DE HELLÍN	SESCAM	NA	1	0	0	0	0	0	0	0
CIUDAD REAL				8	4	2	0	1	0	0	0
CIUDAD REAL	HOSPITAL NUESTRA SEÑORA DE ALARCOS	SESCAM	NA	1	1	2	0	1	0	0	0
CIUDAD REAL	HOSPITAL NUESTRA SEÑORA DEL CARMEN	SESCAM	NA	1	0	0	0	0	0	0	0
CIUDAD REAL	GRUPO SANITARIO IDC	PRIVADO	S	1	0	0	0	0	0	0	0
CIUDAD REAL	IBÉRICA DE DIAGNÓSTICO Y CIRUGÍA, S.L.	PRIVADO	S	1	2	0	0	0	0	0	0
ALCÁZAR DE SAN JUAN	HOSPITAL GENERAL LA MANCHA CENTRO	SESCAM	NA	1	1	0	0	0	0	0	0
MANZANARES	HOSPITAL VIRGEN DE ALTAGRACIA	SESCAM	NA	1	0	0	0	0	0	0	0
PUERTOLLANO	HOSPITAL SANTA BÁRBARA	SESCAM	NA	1	0	0	0	0	0	0	0
VALDEPEÑAS	HOSPITAL GUTIÉRREZ ORTEGA	SESCAM	NA	1	0	0	0	0	0	0	0
CUENCA				2	2	1	0	0	0	0	0
CUENCA	HOSPITAL GENERAL VIRGEN DE LA LUZ	SESCAM	NA	1	1	1	0	0	0	0	0
CUENCA	CLÍNICA ALAMEDA	PRIVADO	S	1	1	0	0	0	0	0	0
GUADALAJARA				1	1	0	1	0	0	0	0
GUADALAJARA	HOSPITAL UNIVERSITARIO	SESCAM	NA	1	1	0	1	0	0	0	0
TOLEDO				5	4	1	1	2	2	1	0
TOLEDO	HOSPITAL VIRGEN DE LA SALUD	SESCAM	NA	1	1	0	1	2	0	0	0
TOLEDO	HOSPITAL PROVINCIAL DE LA MISERICORDIA	DIPUTACIÓN	S	0	0	0	0	0	1	0	0
TOLEDO	CENTRO MÉDICO NUESTRA SEÑORA DEL ROSARIO	PRIVADO	S	2	1	1	0	0	1	1	0
TALAVERA DE LA REINA	HOSPITAL NUESTRA SEÑORA DEL PRADO	SESCAM	NA	1	1	0	0	0	0	0	0
TALAVERA DE LA REINA	CLÍNICA MARAZUELA, S.A.	PRIVADO	S	1	1	0	0	0	0	0	0
TOTAL CASTILLA-LA MANCHA				21	14	5	3	4	3	2	0

TAC = Tomografía axial computerizada. RMN = Resonancia magnética nuclear. HEMO = Sala de hemodinámica convencional.

ASD = Angiografía por sustracción digital. GAM = Gammacámara convencional.

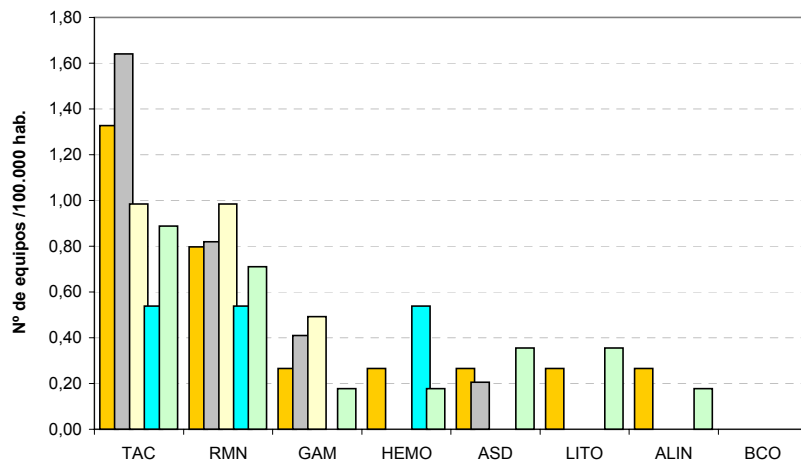
LITO = Litotricia por ondas de choque. ALIN = Acelerador lineal. BCO = Bomba de cobalto.

Número de equipos según su dependencia funcional



D. funcional	TAC	RMN	GAM	HEMO	ASD	LITO	ALIN	BCO
SESCAM	13	7	3	2	4	1	1	0
PRIVADOS	8	7	2	1	0	1	1	0
O. PÚBLICOS	0	0	0	0	0	1	0	0

Número de equipos por 100.000 hab.



Provincia	TAC	RMN	GAM	HEMO	ASD	LITO	ALIN	BCO
AB	1,33	0,80	0,27	0,27	0,27	0,27	0,27	0,00
CR	1,64	0,82	0,41	0,00	0,21	0,00	0,00	0,00
CU	0,99	0,99	0,49	0,00	0,00	0,00	0,00	0,00
GU	0,54	0,54	0,00	0,54	0,00	0,00	0,00	0,00
TO	0,89	0,71	0,18	0,18	0,36	0,36	0,18	0,00

Total Castilla-La Mancha

TAC	RMN	GAM	HEMO	ASD	LITO	ALIN	BCO
1,16	0,77	0,28	0,17	0,22	0,17	0,11	0,00



ALBACETE

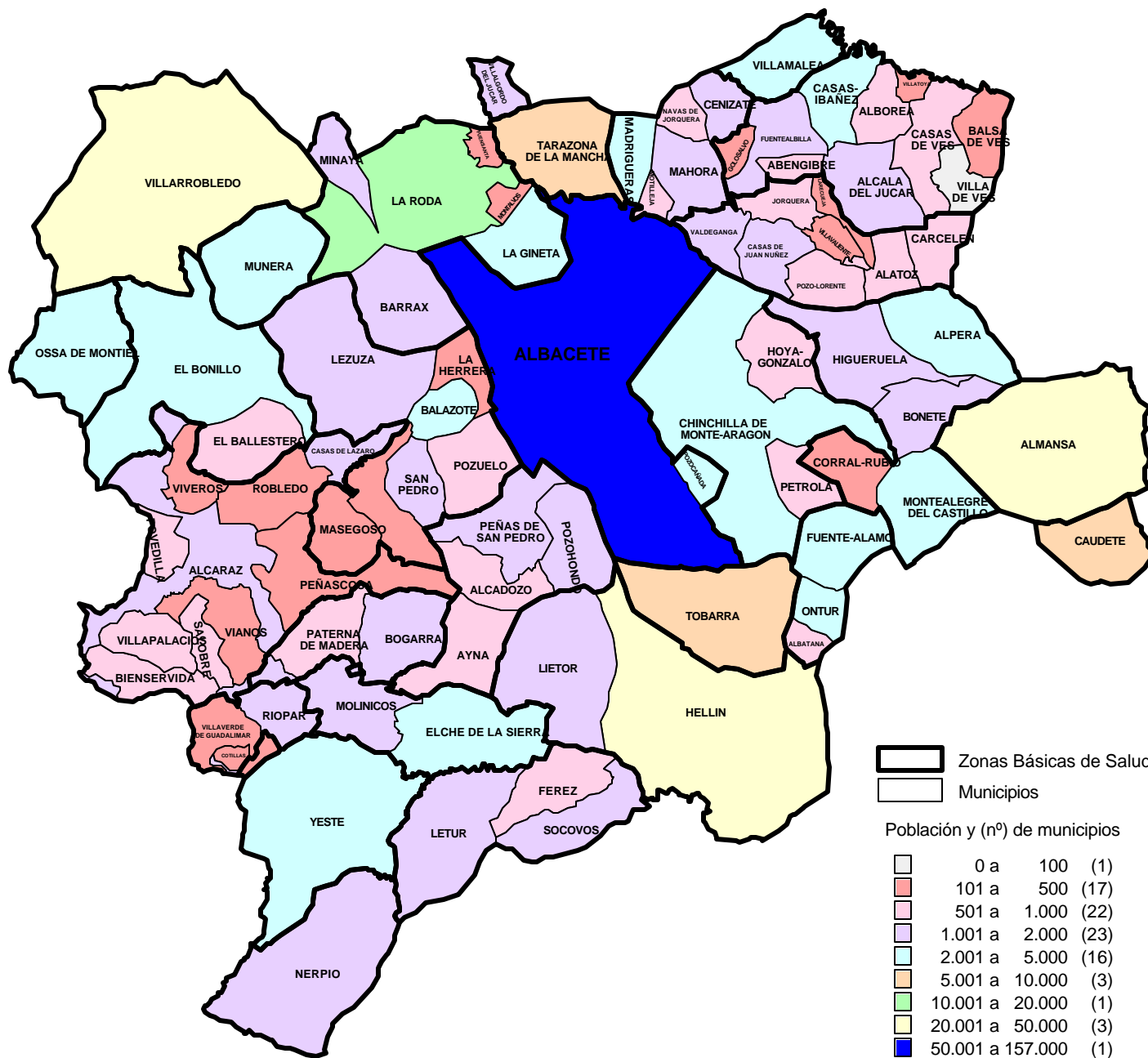
MAPA SANITARIO DE CASTILLA-LA MANCHA

Zonas Básicas de Salud de Albacete



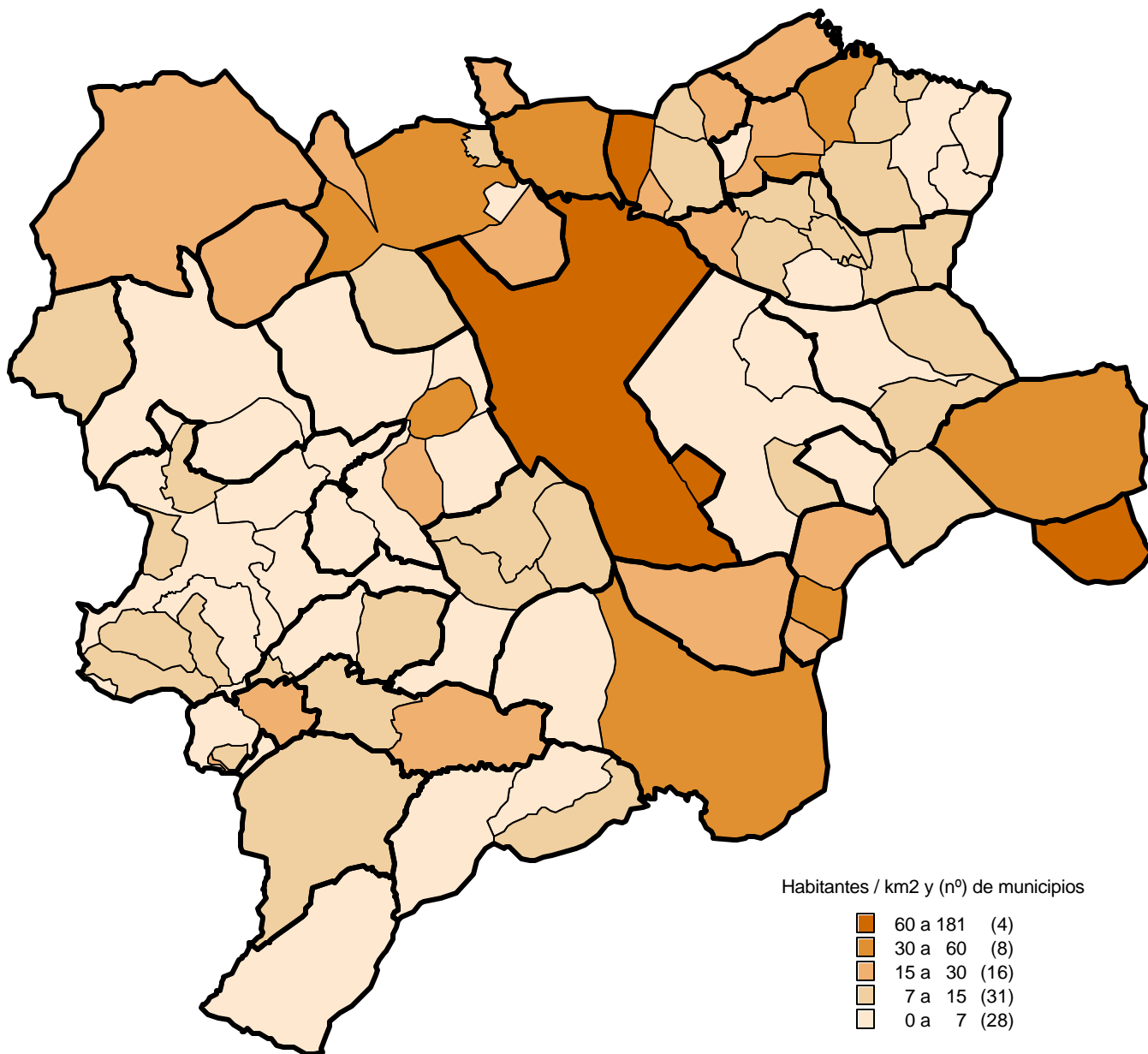
MAPA SANITARIO DE CASTILLA-LA MANCHA

Zonas Básicas de Salud y municipios de Albacete según tramos de población



MAPA SANITARIO DE CASTILLA-LA MANCHA

Zonas Básicas de Salud de Albacete. Densidad de población por municipios



ÁREA, DISTRITO, ZONA BÁSICA DE SALUD Y POBLACIÓN DE LOS MUNICIPIOS DE CASTILLA-LA MANCHA
PROVINCIA: ALBACETE

	CÓD.	MUNICIPIO	ÁREA	DISTRITO	ZONA BÁSICA DE SALUD	V	M	AS
1	02001	Abengibre	ALBACETE	CASAS-IBÁÑEZ	CASAS-IBÁÑEZ	480	479	959
2	02002	Alatoz	ALBACETE	CASAS-IBÁÑEZ	CASAS DE JUAN NÚÑEZ	328	297	625
3	02003	Albacete	ALBACETE	ALBACETE	ALBACETE (Zonas 1 a 7)	76.251	78.891	155.142
4	02004	Albatana	ALBACETE	HELLÍN	ONTUR	415	437	852
5	02005	Alborea	ALBACETE	CASAS-IBÁÑEZ	CASAS-IBÁÑEZ	406	386	792
6	02006	Alcadozo	ALBACETE	ALBACETE	ALCADOZO	391	360	751
7	02007	Alcalá del Júcar	ALBACETE	CASAS-IBÁÑEZ	CASAS-IBÁÑEZ	741	686	1.427
8	02008	Alcaraz	ALBACETE	ALCARAZ	ALCARAZ	826	871	1.697
9	02009	Almansa	ALBACETE	ALMANSA	ALMANSA (Zonas 1 y 2)	12.064	12.390	24.454
10	02010	Alpera	ALBACETE	ALMANSA	BONETE	1.212	1.125	2.337
11	02011	Ayna	ALBACETE	ALBACETE	ALCADOZO	475	470	945
12	02012	Balazote	ALBACETE	RODA,LA	BALAZOTE	1.337	1.148	2.485
13	02014	Balletero (El)	ALBACETE	VILLARROBLEDO	BONILLO,EL	276	269	545
14	02013	Balsa de Ves	ALBACETE	CASAS-IBÁÑEZ	CASAS-IBÁÑEZ	123	101	224
15	02015	Barrax	ALBACETE	RODA,LA	RODA,LA	979	1.000	1.979
16	02016	Bienservida	ALBACETE	ALCARAZ	ALCARAZ	419	416	835
17	02017	Bogarra	ALBACETE	ALCARAZ	BOGARRA	620	572	1.192
18	02018	Bonete	ALBACETE	ALMANSA	BONETE	632	600	1.232
19	02019	Bonillo (El)	ALBACETE	VILLARROBLEDO	BONILLO,EL	1.652	1.574	3.226
20	02020	Carcelén	ALBACETE	CASAS-IBÁÑEZ	CASAS DE JUAN NÚÑEZ	337	300	637
21	02021	Casas de Juan Núñez	ALBACETE	CASAS-IBÁÑEZ	CASAS DE JUAN NÚÑEZ	664	623	1.287
22	02022	Casas de Lázaro	ALBACETE	RODA,LA	BALAZOTE	232	205	437
23	02023	Casas de Ves	ALBACETE	CASAS-IBÁÑEZ	CASAS-IBÁÑEZ	431	390	821
24	02024	Casas-Ibáñez	ALBACETE	CASAS-IBÁÑEZ	CASAS-IBÁÑEZ	2.171	2.116	4.287
25	02025	Caudete	ALBACETE	ALMANSA	CAUDETE	4.755	4.633	9.388
26	02026	Cenizate	ALBACETE	CASAS-IBÁÑEZ	MADRIGUERAS	586	551	1.137
27	02029	Chinchilla de Monte-Aragón	ALBACETE	ALBACETE	CHINCHILLA DE MONTE-ARAGÓN	1.685	1.508	3.193
28	02027	Corral-Rubio	ALBACETE	ALMANSA	BONETE	249	242	491
29	02028	Cotillas	ALBACETE	ALCARAZ	RIÓPAR	87	87	174
30	02030	Elche de la Sierra	ALBACETE	ELCHE DE LA SIERRA	ELCHE DE LA SIERRA	1.920	1.953	3.873
31	02031	Férez	ALBACETE	ELCHE DE LA SIERRA	SOCOVOS	410	402	812
32	02032	Fuentsanta	ALBACETE	RODA,LA	RODA,LA	193	165	358
33	02033	Fuente-Álamo	ALBACETE	HELLÍN	ONTUR	1.382	1.281	2.663
34	02034	Fuentealbilla	ALBACETE	CASAS-IBÁÑEZ	CASAS-IBÁÑEZ	971	910	1.881
35	02035	Gineta (La)	ALBACETE	RODA,LA	RODA,LA	1.038	1.043	2.081
36	02036	Golosalvo	ALBACETE	CASAS-IBÁÑEZ	CASAS-IBÁÑEZ	51	57	108
37	02037	Hellín	ALBACETE	HELLÍN	HELLÍN (Zonas 1 y 2)	14.431	14.459	28.890
38	02038	Herrera (La)	ALBACETE	RODA,LA	BALAZOTE	192	184	376
39	02039	Higuera	ALBACETE	ALMANSA	BONETE	671	651	1.322
40	02040	Hoya-Gonzalo	ALBACETE	ALBACETE	CHINCHILLA DE MONTE-ARAGÓN	403	390	793
41	02041	Jorquera	ALBACETE	CASAS-IBÁÑEZ	CASAS DE JUAN NÚÑEZ	287	261	548
42	02042	Letur	ALBACETE	ELCHE DE LA SIERRA	SOCOVOS	623	641	1.264
43	02043	Lezuza	ALBACETE	RODA,LA	BALAZOTE	878	835	1.713
44	02044	Liétor	ALBACETE	HELLÍN	HELLÍN (Zonas 1 y 2)	832	770	1.602

ÁREA, DISTRITO, ZONA BÁSICA DE SALUD Y POBLACIÓN DE LOS MUNICIPIOS DE CASTILLA-LA MANCHA
PROVINCIA: ALBACETE

	CÓD.	MUNICIPIO	ÁREA	DISTRITO	ZONA BÁSICA DE SALUD	V	M	AS
45	02045	Madrigueras	ALBACETE	CASAS-IBÁÑEZ	MADRIGUERAS	2.309	2.244	4.553
46	02046	Mahora	ALBACETE	CASAS-IBÁÑEZ	MADRIGUERAS	684	701	1.385
47	02047	Masegoso	ALBACETE	RODA,LA	BALAZOTE	82	61	143
48	02048	Minaya	ALBACETE	RODA,LA	RODA,LA	884	823	1.707
49	02049	Molinicos	ALBACETE	ELCHE DE LA SIERRA	ELCHE DE LA SIERRA	625	579	1.204
50	02050	Montalvos	ALBACETE	RODA,LA	RODA,LA	77	77	154
51	02051	Montealegre del Castillo	ALBACETE	ALMANSA	BONETE	1.166	1.129	2.295
52	02052	Motilleja	ALBACETE	CASAS-IBÁÑEZ	MADRIGUERAS	261	255	516
53	02053	Munera	ALBACETE	VILLARROBLEDO	MUNERA	2.036	1.979	4.015
54	02054	Navas de Jorquera	ALBACETE	CASAS-IBÁÑEZ	MADRIGUERAS	269	263	532
55	02055	Nerpio	ALBACETE	ELCHE DE LA SIERRA	NERPIO	897	771	1.668
56	02056	Ontur	ALBACETE	HELLÍN	ONTUR	1.185	1.210	2.395
57	02057	Ossa de Montiel	ALBACETE	VILLARROBLEDO	OSSA DE MONTIEL	1.373	1.393	2.766
58	02058	Paterna del Madera	ALBACETE	ALCARAZ	BOGARRA	263	247	510
59	02060	Peñas de San Pedro	ALBACETE	ALBACETE	ALCADOZO	632	550	1.182
60	02059	Peñascosa	ALBACETE	ALCARAZ	ALCARAZ	206	197	403
61	02061	Pétrola	ALBACETE	ALBACETE	CHINCHILLA DE MONTE-ARAGÓN	441	426	867
62	02062	Povedilla	ALBACETE	ALCARAZ	ALCARAZ	348	304	652
63	02901	Pozo Cañada	ALBACETE	ALBACETE	CHINCHILLA DE MONTE-ARAGÓN	1.311	1.350	2.661
64	02063	Pozohondo	ALBACETE	ALBACETE	ALCADOZO	951	895	1.846
65	02064	Pozo-Lorente	ALBACETE	CASAS-IBÁÑEZ	CASAS DE JUAN NÚÑEZ	277	282	559
66	02065	Pozuelo	ALBACETE	RODA,LA	BALAZOTE	357	304	661
67	02066	Recueja (La)	ALBACETE	CASAS-IBÁÑEZ	CASAS DE JUAN NÚÑEZ	159	164	323
68	02067	Riópar	ALBACETE	ALCARAZ	RIÓPAR	760	727	1.487
69	02068	Robledo	ALBACETE	ALCARAZ	ALCARAZ	224	205	429
70	02069	Roda (La)	ALBACETE	RODA,LA	RODA,LA	7.246	7.085	14.331
71	02070	Salobre	ALBACETE	ALCARAZ	ALCARAZ	306	294	600
72	02071	San Pedro	ALBACETE	RODA,LA	BALAZOTE	662	639	1.301
73	02072	Socovos	ALBACETE	ELCHE DE LA SIERRA	SOCOVS	999	966	1.965
74	02073	Tarazona de la Mancha	ALBACETE	RODA,LA	TARAZONA DE LA MANCHA	3.258	3.134	6.392
75	02074	Tobarra	ALBACETE	HELLÍN	TOBARRA	3.939	3.795	7.734
76	02075	Valdeganga	ALBACETE	CASAS-IBÁÑEZ	CASAS DE JUAN NÚÑEZ	954	943	1.897
77	02076	Vianos	ALBACETE	ALCARAZ	ALCARAZ	225	240	465
78	02077	Villa de Ves	ALBACETE	CASAS-IBÁÑEZ	CASAS-IBÁÑEZ	34	37	71
79	02078	Villalgordo del Júcar	ALBACETE	RODA,LA	RODA,LA	624	634	1.258
80	02079	Villamalea	ALBACETE	CASAS-IBÁÑEZ	VILLAMALEA	1.924	1.854	3.778
81	02080	Villapalacios	ALBACETE	ALCARAZ	ALCARAZ	372	373	745
82	02081	Villarrobledo	ALBACETE	VILLARROBLEDO	VILLARROBLEDO (Zonas 1 y 2)	12.044	12.030	24.074
83	02082	Villatoya	ALBACETE	CASAS-IBÁÑEZ	CASAS-IBÁÑEZ	90	84	174
84	02083	Villaviente	ALBACETE	CASAS-IBÁÑEZ	CASAS DE JUAN NÚÑEZ	148	139	287
85	02084	Villaverde de Guadalimar	ALBACETE	ALCARAZ	RIÓPAR	243	218	461
86	02085	Viveros	ALBACETE	ALCARAZ	ALCARAZ	266	228	494
87	02086	Yeste	ALBACETE	ELCHE DE LA SIERRA	YESTE	1.922	1.859	3.781

ENTIDADES SINGULARES AGRUPADAS POR ZONAS BÁSICAS DE SALUD (1)

ZONA	Municipio	ENTIDAD SINGULAR	Hab.	ZONA	Municipio	ENTIDAD SINGULAR	Hab.
Provincia: ALBACETE							
1	ALBACETE (Zonas 1 a 7)		154.963				
	Albacete	1 PULGOSA (LA)	168			3 HOZ (LA)	31
		2 TORRECICA (LA)	95			4 HORCAJO (EL)	45
		3 TINAJEROS	298			5 CANALEJA	28
		4 SALOBRAL (EL)	1.106			6 ALCARAZ	1.363
		5 VILLAR DE POZO-RUBIO	44		Bienservida	7 BIENSERVIDA	835
		6 LLANOS (LOS)	147		Peñascosa	8 CERROBLANCO	5
		7 CASA GRANDE	57			9 ZORIO	17
		8 CASA CAPITÁN	44			10 PESEBRE	94
		9 BACARIZA	633			11 PEÑASCOSA	230
		10 ARGAMASÓN	356			12 FUENLABRADA	12
		11 ANGUIJES (LOS)	131			13 BURRUECO	28
		12 ALBACETE	149.331			14 ARTEAGA DE ARRIBA	17
		13 AGUAS NUEVAS	1.542		Povedilla	15 PAVEDILLA	652
		14 SANTA ANA	1.011		Robledo	16 CHOSPES (LOS)	147
						17 CUBILLO (EL)	17
2	ALCADOZO		4.806			18 ROBLEDO	265
	Alcadozo	1 ALCADOZO	686			19 REOLID	209
		2 FUENTE DEL PINO	4		Salobre	20 SALOBRE	391
		3 CASASOLA	10			21 VIANOS	465
		4 HERRERÍA (LA)	27		Vianos	22 VILLAPALACIOS	745
		5 MOLATA (LA)	7		Villapalacios	23 VIVEROS	494
		6 SANTA ANA	9		Viveros		
		7 MOLINAR	8	4	ALMANSA (Zonas 1 y 2)		24.454
	Ayna	8 NOGUERA (LA)	10		Almansa	1 ALMANSA	24.454
		9 POZUELO (EL)	11	5	BALAZOTE		7.294
		10 SARGUILLA (LA)	15		Alcaraz	1 JARDÍN (EL)	* 178
		11 ROYO-ODREA	116		Balazote	2 BALAZOTE	2.485
		12 AYNA	649		Casas de Lázaro	3 BATÁN (EL)	13
		13 NAVAZUELA (LA)	28		Casas de Lázaro	4 CUCHARAL	64
		14 MORISCOTE	17			5 BERRO	9
		15 GRIEGO (EL)	4			6 CASAS DE LÁZARO	312
		16 VILLAREJO (EL)	29			7 BATAN MAZOS	6
		17 DEHESA (LA)	51		Herrera (La)	8 NAVALENGUA	33
		18 GINETE (EL)	15			9 CHOZA (LA)	12
	Liétor	19 MULLIDAR	*			10 HERRERA (LA)	335
		20 CASABLANCA	*			11 ONCEBREROS	0
	Peñas de San Pedro	21 PEÑAS DE SAN PEDRO	962			12 CHORIZA (LA)	17
		22 FUENSANTA (LA)	32			13 CUARTO ALBORGA	1
		23 FONTANAR DE LAS VIÑAS	39			14 CUARTICO (EL)	7
		24 CASA CAÑETE	22			15 CASILLA DE ARRIBA	0
		25 SOLANA (LA)	127			16 CASILLA DE ABAJO	0
	Pozohondo	26 POCICOS (LOS)	76			17 CASA NUEVA DEL CUARTICO	0
		27 NAVA DE ABAJO	453			18 CASA IDEAS	0
		28 CAMPILLO DE LA VIRGEN	41			19 CASA HITA	4
		29 POZOHONDO	1.118		Lezuza	20 TIRIEZ	600
		30 NAVA DE ARRIBA	158			21 YUNQUERA (LA)	63
3	ALCARAZ		6.142			22 VANDELARAS DE ABAJO	1
	Alcaraz	1 SOLANILLA	41			23 VANDELARAS DE ARRIBA	16
		2 MESTA (LA)	11			24 LEZUZA	1.033

ENTIDADES SINGULARES AGRUPADAS POR ZONAS BÁSICAS DE SALUD (1)

ZONA	Municipio	ENTIDAD SINGULAR	Hab.	ZONA	Municipio	ENTIDAD SINGULAR	Hab.
	Masegoso	25 PEÑARRUBIA	7			9 MALDONADO	41
		26 MASEGOSO	117			10 JORQUERA	410
	27 CILLERUELO	1	11 POZO-LORENTE			559	
	Pozuelo	28 ITUERO	18			12 RECUEJA (LA)	323
		29 CASICA (LA)	2			13 VALDEGANGA	1.897
		30 ZARZA (LA)	22			14 VILLAVALIENTE	287
	San Pedro	31 MADROÑO (EL)	15			10 CASAS-IBÁÑEZ	10.744
		32 POZUELO	622			Abengibre	959
		33 PIEDRAS	6			2 ALBOREA	792
		34 SAN PEDRO	1.200			Alcalá del Júcar	27
35 CAÑADA JUNCOSA		83	3 TOLOSA	74			
36 CASAS DE ABAJO		12	4 ZULEMA	0			
6 BOGARRA		1.702	5 MARIMÍNGUEZ	71			
Bogarra	1 ALTICO (EL)	20	6 GILA (LA)	331			
	2 YEGUARIZAS	12	7 ERAS (LAS)	229			
	3 POTICHE	45	8 CASAS DEL CERRO	695			
	4 MOHEDAS (LAS)	59	9 ALCALÁ DEL JÚCAR	26			
	5 DEHESA DEL VAL (LA)	117	10 CANTOBLANCO	45			
	6 CASAS DE HACHES (LAS)	19	11 PARED (LA)	23			
	7 CAÑADAS DE HACHES DE ARRIBA	25	12 VISO (EL)	130			
	8 BOGARRA	865	13 BALSA DE VES	821			
	9 CAÑADAS DE HACHES DE ABAJO	30	14 CASAS DE VES	4.287			
	Paterna del Madera	10 BATÁN DEL PUERTO	19	15 CASAS-IBÁÑEZ	1.651		
		11 CORTIJO DE TORTAS	8	16 FUENTEALBILLA	217		
		12 PATERNA DEL MADERA	399	17 BORMATE	13		
		13 CATALMEREJOS (LOS)	11	18 CAMPOALBILLO	108		
		14 CASA ROSA	19	19 GOLOSALVO	11		
		15 CASA NUEVA	4	20 BARRIO DEL SANTUARIO	60		
		16 RÍO MADERA	50	21 VILLA DE VES	37		
			22 CILANCO	137			
		23 VILLATOYA					
7 BONETE		7.677	11 CAUDETE	9.388			
Alpera	1 ALPERA	2.337	Caudete	1 CAUDETE	9.388		
Bonete	2 BONETE	1.232	12 CHINCHILLA DE MONTE-ARAGÓN	7.487			
Corral-Rubio	3 CORRAL-RUBIO	445	Albacete	1 CERRO LOBO	* 57		
Higuera	4 HIGUERA (LA)	46	2 CAMPILLO DE LAS DOBLAS	* 38			
	5 HIGUERUELA	1.309	3 ABUZADERAS	* 57			
	6 ONCEBREROS	2	4 CASA DE LAS MONJAS	* 27			
	7 CASILLAS DE MARÍN DE ABAJO	11	5 POZO DE LA PEÑA	47			
Montealegre del Castillo	8 MONTEALEGRE DEL CASTILLO	2.295	6 ESTACIÓN DE CHINCHILLA	86			
8 BONILLO,EL		3.771	7 CHINCHILLA DE MONTE-ARAGÓN	2.299			
Ballester (El)	1 BALLESTERO (EL)	545	8 CASA BLANCA DE LOS RIOTEROS	8			
Bonillo (El)	2 BONILLO (EL)	3.226	9 VILLAR DE CHINCHILLA	406			
	3 SOTUÉLAMOS	0	10 HORNA	39			
9 CASAS DE JUAN NÚÑEZ		6.369	11 PINILLA	18			
Alatoz	1 ALATOZ	625	12 POZO BUENO	84			
Carcelén	2 CASAS DE JUAN GIL	36	13 HOYA-GONZALO	793			
	3 CARCELÉN	601	14 PÉTROLA	663			
Casas de Juan Núñez	4 CASAS DE JUAN NÚÑEZ	1.287	15 ANORIAS (LAS)	204			
Chinchilla de Monte-Aragón	5 FELIPA (LA)	* 206	16 POZO CAÑADA	2.661			
Jorquera	6 ALCOZAREJOS	19					
	7 CALZADA DE VERGARA	13					
	8 CUBAS	65					

ENTIDADES SINGULARES AGRUPADAS POR ZONAS BÁSICAS DE SALUD (1)

ZONA	Municipio	ENTIDAD SINGULAR	Hab.	ZONA	Municipio	ENTIDAD SINGULAR	Hab.					
13	ELCHE DE LA SIERRA	Elche de la Sierra	1	5.077	16	MUNERA	1					
			2				2	NAVAS DE JORQUERA	532			
			3				3	Munera	4.015			
			4				4	17	NERPIO	1	NERPIO	791
			5				5			2	CASA DE LA CABEZA	4
			6				6			3	BEG	78
			7				7			4	VIZCABLE	59
			8				8			5	TURRILLA	53
			9				9			6	CAÑADAS	64
			10				10			7	DEHESA (LA)	127
			11				11			8	CHORRETITES DE ABAJO (LOS)	26
			12				12			9	JUTIA	14
			13				13			10	HUEBRAS	38
			14				14			11	PEDRO ANDRÉS	311
			15				15			12	YETAS	103
			16				16			18	ONTUR	1
			17				17	2	FUENTE-ÁLAMO			2.663
			18				18	3	ONTUR			2.395
			19				19	19	OSSA DE MONTIEL	1	OSSA DE MONTIEL	2.752
			20				20			2	LAGUNAS DE RUIDERA	14
			21				21			3	RUIDERA	582
			22				22	20	RIÓPAR	1	ARROYOFRÍO	14
			23				23			2	RÍO DE COTILLAS O RESINERA	15
			24				24			3	COTILLAS	145
			25				25			4	DEHESA (LA)	22
			26				26			5	CASA DE LA NOGUERA	48
14	HELLÍN (Zonas 1 y 2)	Hellín	1	30.410	6	CORTIJO DEL CURA	19					
			2		7	RIÓPAR VIEJO	22					
			3		8	RIÓPAR	1.255					
			4		9	GOLLIZO (EL)	18					
			5		10	LAMINADOR (EL)	18					
			6		11	UMBRIA-ANGULO	22					
			7		12	LUGAR NUEVO	37					
			8		13	VILLAR (EL)	5					
			9		14	NOGUERON (EL)	21					
			10		15	VENTA DE MENDOZA	17					
			11		16	VILLAVERDE DE GUADALIMAR	290					
			12		17	CARRASCOSA	38					
			13		18	BELLOTAR	100					
			14		19	CAMPILLO	16					
			15		20	21	RODA,LA	1	BARRAX	1.979		
			16		1			(CU) Casas de Benítez	*	19		
			17		2			(CU) Casas de los Pinos	*	166		
			18		3			Fuensanta	358			
19	4	Gineta (La)	5									
20	20	5	GRAJUELA (LA)	5								
15	MADRIGUERAS	Cenizate	1	8.123	1	BARRAX	1.979					
			2		MADRIGUERAS	4.553						
			3		MAHORA	1.385						
			4		MOTILLEJA	516						

ENTIDADES SINGULARES AGRUPADAS POR ZONAS BÁSICAS DE SALUD (1)

ZONA	Municipio	ENTIDAD SINGULAR	Hab.	ZONA	Municipio	ENTIDAD SINGULAR	Hab.
		6 GINETA (LA)	2.076	25 VILLAMALEA			4.557
	Minaya	7 MINAYA	1.707	(CU) Herrumblar (El)	1	HERRUMBLAR (EL)	769
	Montalvos	8 MONTALVOS	154	(CU) Iniesta	2	ALCAHOZO *	10
	Roda (La)	9 SANTA MARTA	27	Villamalea	3	VILLAMALEA	3.778
	Villalgordo del Júcar	10 RODA (LA)	14.304	26 VILLARROBLEDO (Zonas 1 y 2)			24.074
		11 VILLALGORDO DEL JÚCAR	1.258	Villarrobledo	1	VILLARROBLEDO	24.066
22 SOCOVOS			4.041		2	VENTAS DE ALCOLEA	7
	Férez	1 FÉREZ	812		3	CASAS DE LA PEÑA	1
	Letur	2 SIERRA (LA)	71	27 YESTE			3.781
		3 LETUR	803	Yeste	1	TINDAVAR	116
		4 DEHESA (LA)	320		2	ALCANTARILLA	170
		5 ABEJUELA	70		3	FUENTES	182
	Socovos	6 CAÑAR (EL)	10		4	TUS	359
		7 TAZONA	445		5	ARGUELLITE	132
		8 SOCOVOS	1.227		6	SEGE	199
		9 CAÑADA BUENDÍA	37		7	RASPILLA	55
		10 OLMOS (LOS)	246		8	RALA	130
23 TARAZONA DE LA MANCHA			7.328		9	PAULES	31
	Tarazona de la Mancha	1 TARAZONA DE LA MANCHA	6.392		10	MOROPECHE	306
	(CU) Villagarcía del Llano	2 CASAS DEL OLMO	43		11	JARTOS	133
		3 VILLAGARCÍA DEL LLANO	893		12	GRAYA	250
24 TOBARRA			7.734		13	GONTAR	148
	Tobarra	1 SANTIAGO DE MORA	323		14	YESTE	1.570
		2 SIERRA	194				
		3 TOBARRA	6.392				
		4 ALJUBE	224				
		5 CORDOVILLA	366				
		6 MORA DE SANTA QUITERIA	95				
		7 MARDOS (LOS)	140				

(1) Se relacionan según la provincia a la que pertenece la entidad singular "cabecera de zona". Las zonas básicas de salud que comparten municipio figuran agrupadas

(*) Entidad singular cuya cabecera de municipio pertenece a otra zona básica de salud

(Prov): Municipios que pertenecen a otra provincia

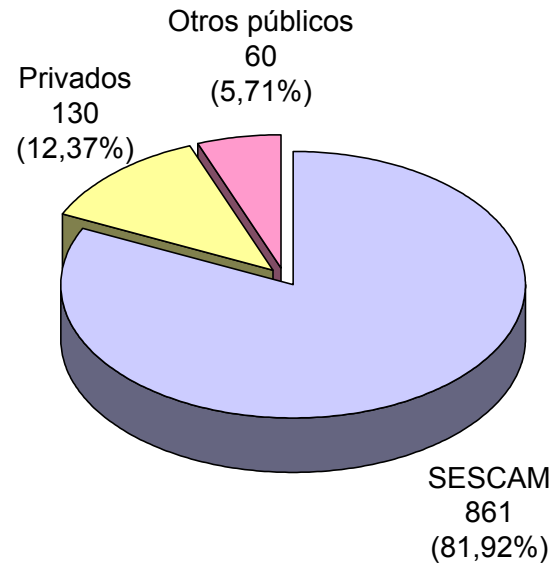
HOSPITALES EN ALBACETE

Código	Municipio y nombre del centro	Camas instaladas	Área de Salud	Finalidad asistencial	Dependencia funcional	Dependencia patrimonial	Concierto SESCAM	Acreditac. docente
020019	ALBACETE COMPLEJO HOSPITALARIO UNIVERSITARIO DE ALBACETE Hermanos Falcó, s/n. C.P. 02006 <i>E-mail:</i> - Telfs. 967597100 967214363 <i>Web:</i> http://www.chospab.es/ Fax 967243952	735	ALBACETE	GENERAL	SESCAM	SEGURIDAD SOCIAL	NA	S
020030	Complejo formado por: 1.- HOSPITAL GENERAL DE ALBACETE Hermanos Falcó, s/n. C.P. 02006 Telfs. 967597100 967597179 Fax 967243952	585	ALBACETE	GENERAL	SESCAM	SEGURIDAD SOCIAL	NA	S
020117	2.- HOSPITAL VIRGEN DEL PERPETUO SOCORRO Seminario, 4 C.P. 02006 Telfs. 967597799 Fax 967597711	150	ALBACETE	GENERAL	SESCAM	SEGURIDAD SOCIAL	NA	S
020058	U.R.R DE ENFERMOS PSÍQUICOS Ctra. de Barrax, 20 C.P. 02037 <i>E-mail:</i> - Telfs. 967222850 <i>Web:</i> - Fax 967580742	60	ALBACETE	PSIQUIÁTRICO	DIPUTACIÓN	DIPUTACIÓN	N	S
020061	SANATORIO SANTA CRISTINA Pérez Galdós, 7 C.P. 02003 <i>E-mail:</i> - Telfs. 967223300 <i>Web:</i> - Fax 967507790	42	ALBACETE	GENERAL	PRIVADO	PRIVADO	N	N
020077	CLÍNICA NUESTRA SEÑORA DEL ROSARIO Rosario, 102 C.P. 02003 <i>E-mail:</i> admon.nsrosario@asisa.es Telfs. 967221850 967221854 <i>Web:</i> http://www.asisa.es Fax 967231579	25	ALBACETE	GENERAL	PRIVADO	PRIVADO	N	N
020100	IBÉRICA DE DIAGNÓSTICO Y CIRUGÍA, S.A. Plaza del Madroño, 11. C.P. 02006 <i>E-mail:</i> albacete@idcsa.net Telfs. 967247100 967190072 <i>Web:</i> http://www.idcsa.net Fax 967245183	63	ALBACETE	GENERAL	PRIVADO	PRIVADO	S	N
020096	HELLÍN HOSPITAL DE HELLÍN Juan Ramón Jiménez, s/n. C.P. 02400 <i>E-mail:</i> - Telfs. 967309500 <i>Web:</i> - Fax 967304611 967309517	126	ALBACETE	GENERAL	SESCAM	SEGURIDAD SOCIAL	NA	S

Camas instaladas según su dependencia funcional

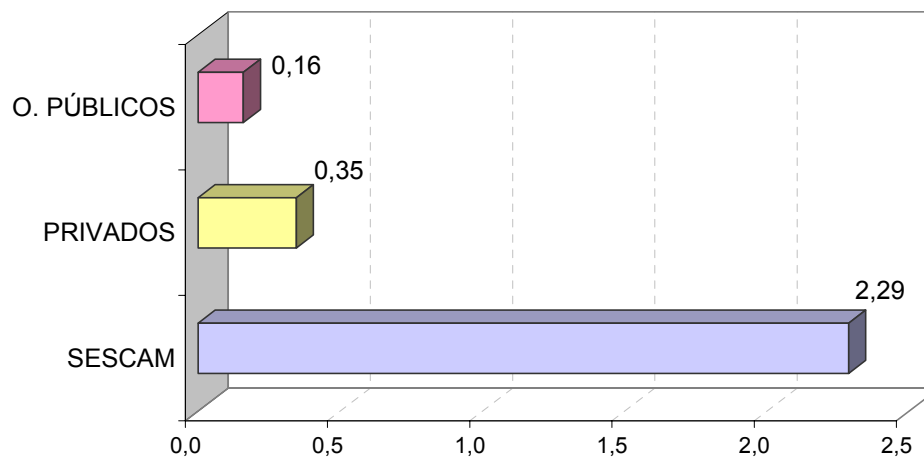
Número de camas

Total provincia
1.051



Número de camas por 1000 habitantes

Total provincia
2,79





CIUDAD REAL

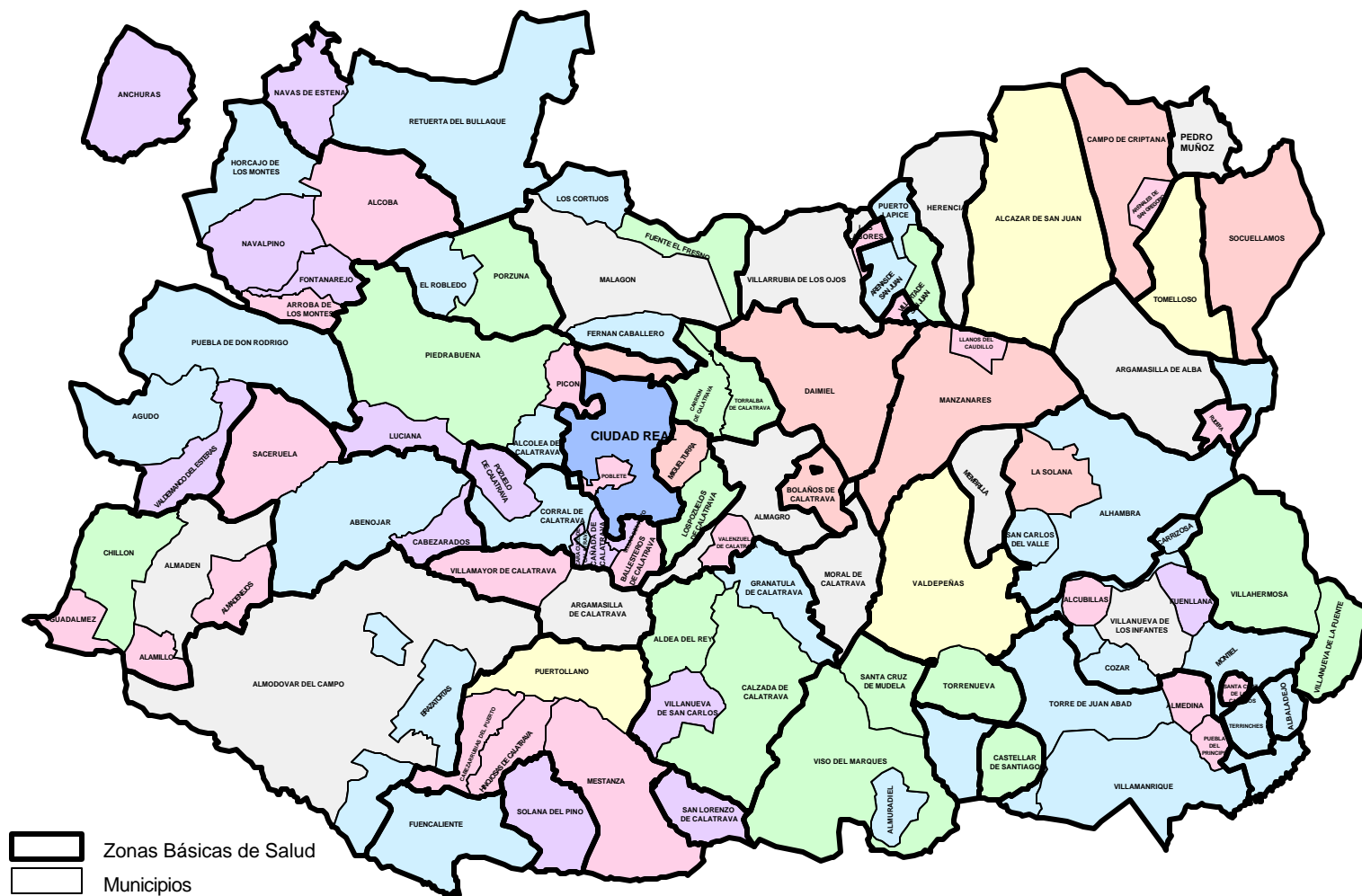
MAPA SANITARIO DE CASTILLA-LA MANCHA

Zonas Básicas de Salud de Ciudad Real



MAPA SANITARIO DE CASTILLA-LA MANCHA

Zonas Básicas de Salud y municipios de Ciudad Real según tramos de población



Zonas Básicas de Salud
 Municipios







Población y (nº) de municipios

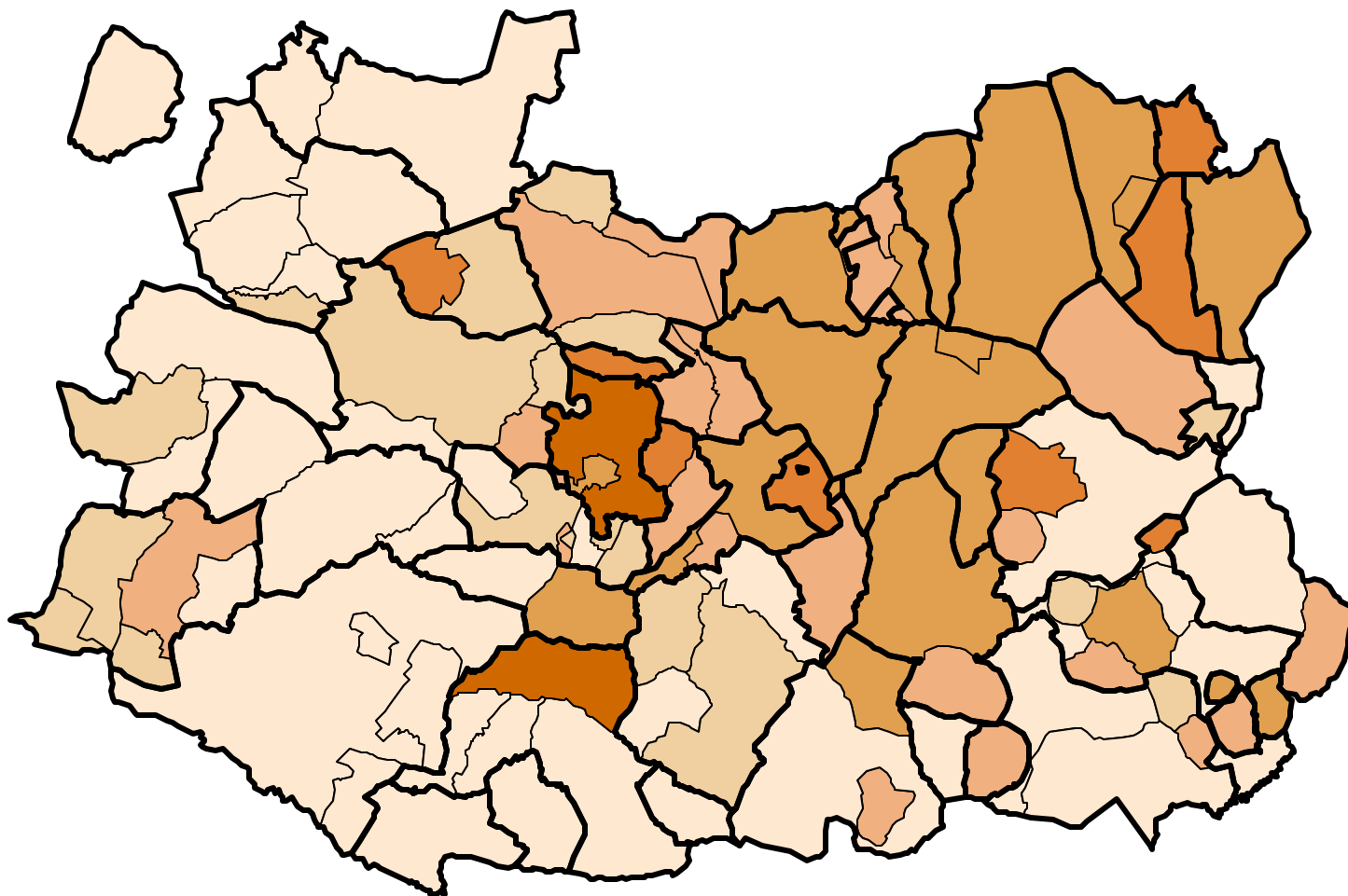
	100 a 500 (15)
	501 a 1.001 (22)
	1.001 a 2.000 (25)
	2.001 a 5.000 (16)
	5.001 a 10.000 (12)
	10.001 a 20.000 (7)
	20.001 a 50.000 (4)
	50.001 a 100.000 (1)

MAPA SANITARIO DE CASTILLA-LA MANCHA

Zonas Básicas de Salud de Ciudad Real. Densidad de población por municipios

Habitantes / km² y (nº) de municipios

	180 a 231	(2)
	60 a 180	(7)
	30 a 60	(19)
	15 a 30	(22)
	7 a 15	(18)
	0 a 7	(34)



ÁREA, DISTRITO, ZONA BÁSICA DE SALUD Y POBLACIÓN DE LOS MUNICIPIOS DE CASTILLA-LA MANCHA
PROVINCIA: CIUDAD REAL

	CÓD.	MUNICIPIO	ÁREA	DISTRITO	ZONA BÁSICA DE SALUD	V	M	AS
1	13001	Abenójar	CIUDAD REAL	CIUDAD REAL	ABENÓJAR	857	849	1.706
2	13002	Agudo	CIUDAD REAL	CIUDAD REAL	AGUDO	992	972	1.964
3	13003	Alamillo	PUERTOLLANO	PUERTOLLANO	ALMADÉN	332	322	654
4	13004	Albaladejo	CIUDAD REAL	VALDEPEÑAS	ALBALADEJO	793	761	1.554
5	13005	Alcázar de San Juan	MANCHA-CENTRO,LA	ALCÁZAR DE SAN JUAN	ALCÁZAR DE SAN JUAN (Zonas 1 y 2)	13.323	13.906	27.229
6	13006	Alcoba	CIUDAD REAL	CIUDAD REAL	ALCOBA DE LOS MONTES	393	386	779
7	13007	Alcolea de Calatrava	CIUDAD REAL	CIUDAD REAL	PIEDRABUENA	815	787	1.602
8	13008	Alcubillas	CIUDAD REAL	VALDEPEÑAS	VILLANUEVA DE LOS INFANTES	350	314	664
9	13009	Aldea del Rey	CIUDAD REAL	DAIMIEL	CALZADA DE CALATRAVA	1.014	1.067	2.081
10	13010	Alhambra	MANCHA-CENTRO,LA	TOMELLOSO-MANZANARES	SOLANA,LA	615	588	1.203
11	13011	Almadén	PUERTOLLANO	PUERTOLLANO	ALMADÉN	3.185	3.474	6.659
12	13012	Almadenejos	PUERTOLLANO	PUERTOLLANO	ALMADÉN	283	251	534
13	13013	Almagro	CIUDAD REAL	DAIMIEL	ALMAGRO	4.099	4.298	8.397
14	13014	Almedina	CIUDAD REAL	VALDEPEÑAS	TORRE DE JUAN ABAD	354	352	706
15	13015	Almodóvar del Campo	PUERTOLLANO	PUERTOLLANO	ALMODÓVAR DEL CAMPO	3.538	3.626	7.164
16	13016	Almuradiel	CIUDAD REAL	VALDEPEÑAS	SANTA CRUZ DE MUDELA	486	538	1.024
17	13017	Anchuras	TALAVERA DE LA REINA	BELVÍS DE LA JARA	NAVA DE RICOMALILLO,LA	229	168	397
18	13903	Arenales de San Gregorio	MANCHA-CENTRO,LA	ALCÁZAR DE SAN JUAN	CAMPO DE CRIPTANA	355	327	682
19	13018	Arenas de San Juan	MANCHA-CENTRO,LA	ALCÁZAR DE SAN JUAN	VILLARTA DE SAN JUAN	550	516	1.066
20	13019	Argamasilla de Alba	MANCHA-CENTRO,LA	TOMELLOSO-MANZANARES	ARGAMASILLA DE ALBA	3.347	3.392	6.739
21	13020	Argamasilla de Calatrava	PUERTOLLANO	PUERTOLLANO	ARGAMASILLA DE CALATRAVA	2.738	2.636	5.374
22	13021	Arroba de los Montes	CIUDAD REAL	CIUDAD REAL	ALCOBA DE LOS MONTES	315	298	613
23	13022	Ballesteros de Calatrava	CIUDAD REAL	DAIMIEL	CORRAL DE CALATRAVA	280	289	569
24	13023	Bolaños de Calatrava	CIUDAD REAL	DAIMIEL	BOLAÑOS DE CALATRAVA	5.907	5.673	11.580
25	13024	Brazatortas	PUERTOLLANO	PUERTOLLANO	ALMODÓVAR DEL CAMPO	593	587	1.180
26	13025	Cabezarados	CIUDAD REAL	CIUDAD REAL	ABENÓJAR	189	178	367
27	13026	Cabezarrubias del Puerto	PUERTOLLANO	PUERTOLLANO	PUERTOLLANO (Zonas 1 a 3)	317	301	618
28	13027	Calzada de Calatrava	CIUDAD REAL	DAIMIEL	CALZADA DE CALATRAVA	2.244	2.310	4.554
29	13028	Campo de Criptana	MANCHA-CENTRO,LA	ALCÁZAR DE SAN JUAN	CAMPO DE CRIPTANA	6.539	6.654	13.193
30	13029	Cañada de Calatrava	CIUDAD REAL	DAIMIEL	CORRAL DE CALATRAVA	57	46	103
31	13030	Caracuel de Calatrava	CIUDAD REAL	DAIMIEL	CORRAL DE CALATRAVA	89	75	164

ÁREA, DISTRITO, ZONA BÁSICA DE SALUD Y POBLACIÓN DE LOS MUNICIPIOS DE CASTILLA-LA MANCHA
PROVINCIA: CIUDAD REAL

	CÓD.	MUNICIPIO	ÁREA	DISTRITO	ZONA BÁSICA DE SALUD	V	M	AS
32	13031	Carrión de Calatrava	CIUDAD REAL	DAIMIEL	CARRIÓN DE CALATRAVA	1.316	1.331	2.647
33	13032	Carrizosa	CIUDAD REAL	VALDEPEÑAS	VILLANUEVA DE LOS INFANTES	791	789	1.580
34	13033	Castellar de Santiago	CIUDAD REAL	VALDEPEÑAS	SANTA CRUZ DE MUDELA	1.091	1.116	2.207
35	13038	Chillón	PUERTOLLANO	PUERTOLLANO	ALMADÉN	1.083	1.145	2.228
36	13034	Ciudad Real	CIUDAD REAL	CIUDAD REAL	CIUDAD REAL (Zonas 1 a 3)	31.139	34.564	65.703
37	13035	Corral de Calatrava	CIUDAD REAL	DAIMIEL	CORRAL DE CALATRAVA	642	618	1.260
38	13036	Cortijos (Los)	CIUDAD REAL	DAIMIEL	MALAGÓN	498	506	1.004
39	13037	Cózar	CIUDAD REAL	VALDEPEÑAS	VILLANUEVA DE LOS INFANTES	636	642	1.278
40	13039	Daimiel	CIUDAD REAL	DAIMIEL	DAIMIEL (Zonas 1 y 2)	8.638	8.855	17.493
41	13040	Fernán Caballero	CIUDAD REAL	DAIMIEL	MALAGÓN	505	543	1.048
42	13041	Fontanarejo	CIUDAD REAL	CIUDAD REAL	ALCOBA DE LOS MONTES	164	159	323
43	13042	Fuencaliente	PUERTOLLANO	PUERTOLLANO	FUENCALIENTE	655	600	1.255
44	13043	Fuenllana	CIUDAD REAL	VALDEPEÑAS	VILLANUEVA DE LOS INFANTES	139	154	293
45	13044	Fuente el Fresno	CIUDAD REAL	DAIMIEL	MALAGÓN	1.755	1.746	3.501
46	13045	Granátula de Calatrava	CIUDAD REAL	DAIMIEL	CALZADA DE CALATRAVA	510	518	1.028
47	13046	Guadalmez	PUERTOLLANO	PUERTOLLANO	ALMADÉN	496	486	982
48	13047	Herencia	MANCHA-CENTRO,LA	ALCÁZAR DE SAN JUAN	HERENCIA	3.865	3.630	7.495
49	13048	Hinojosas de Calatrava	PUERTOLLANO	PUERTOLLANO	PUERTOLLANO (Zonas 1 a 3)	328	367	695
50	13049	Horcajo de los Montes	CIUDAD REAL	CIUDAD REAL	ALCOBA DE LOS MONTES	553	540	1.093
51	13050	Labores (Las)	CIUDAD REAL	DAIMIEL	VILLARRUBIA DE LOS OJOS	335	340	675
52	13904	Llanos del Caudillo	MANCHA-CENTRO,LA	TOMELLOSO-MANZANARES	MANZANARES (Zonas 1 y 2)	344	320	664
53	13051	Luciana	CIUDAD REAL	CIUDAD REAL	PIEDRABUENA	218	217	435
54	13052	Malagón	CIUDAD REAL	DAIMIEL	MALAGÓN	3.951	4.058	8.009
55	13053	Manzanares	MANCHA-CENTRO,LA	TOMELLOSO-MANZANARES	MANZANARES (Zonas 1 y 2)	9.039	9.118	18.157
56	13054	Membrilla	MANCHA-CENTRO,LA	TOMELLOSO-MANZANARES	MEMBRILLA	3.290	3.285	6.575
57	13055	Mestanza	PUERTOLLANO	PUERTOLLANO	PUERTOLLANO (Zonas 1 a 3)	420	449	869
58	13056	Miguelturra	CIUDAD REAL	DAIMIEL	MIGUELTURRA	5.520	5.458	10.978
59	13057	Montiel	CIUDAD REAL	VALDEPEÑAS	VILLANUEVA DE LOS INFANTES	854	836	1.690
60	13058	Moral de Calatrava	CIUDAD REAL	VALDEPEÑAS	MORAL DE CALATRAVA	2.625	2.616	5.241
61	13059	Navalpino	CIUDAD REAL	CIUDAD REAL	ALCOBA DE LOS MONTES	138	145	283
62	13060	Navas de Estena	CIUDAD REAL	CIUDAD REAL	RETUERTA DEL BULLAQUE	214	183	397

ÁREA, DISTRITO, ZONA BÁSICA DE SALUD Y POBLACIÓN DE LOS MUNICIPIOS DE CASTILLA-LA MANCHA
PROVINCIA: CIUDAD REAL

	CÓD.	MUNICIPIO	ÁREA	DISTRITO	ZONA BÁSICA DE SALUD	V	M	AS
63	13061	Pedro Muñoz	MANCHA-CENTRO,LA	ALCÁZAR DE SAN JUAN	PEDRO MUÑOZ	3.795	3.659	7.454
64	13062	Picón	CIUDAD REAL	CIUDAD REAL	PIEDRABUENA	345	317	662
65	13063	Piedrabuena	CIUDAD REAL	CIUDAD REAL	PIEDRABUENA	2.426	2.333	4.759
66	13064	Poblete	CIUDAD REAL	CIUDAD REAL	CIUDAD REAL (Zonas 1 a 3)	431	436	867
67	13065	Porzuna	CIUDAD REAL	CIUDAD REAL	PORZUNA	1.961	1.907	3.868
68	13066	Pozuelo de Calatrava	CIUDAD REAL	DAIMIEL	MIGUeltuRRA	1.305	1.298	2.603
69	13067	Pozuelos de Calatrava (Los)	CIUDAD REAL	DAIMIEL	CORRAL DE CALATRAVA	249	242	491
70	13068	Puebla de Don Rodrigo	CIUDAD REAL	CIUDAD REAL	AGUDO	690	607	1.297
71	13069	Puebla del Príncipe	CIUDAD REAL	VALDEPEÑAS	TORRE DE JUAN ABAD	497	503	1.000
72	13070	Puerto Lápice	MANCHA-CENTRO,LA	ALCÁZAR DE SAN JUAN	VILLARTA DE SAN JUAN	506	509	1.015
73	13071	Puertollano	PUERTOLLANO	PUERTOLLANO	PUERTOLLANO (Zonas 1 a 3)	24.195	25.609	49.804
74	13072	Retuerta del Bullaque	CIUDAD REAL	CIUDAD REAL	RETUERTA DEL BULLAQUE	544	487	1.031
75	13901	Robledo (El)	CIUDAD REAL	CIUDAD REAL	PORZUNA	559	520	1.079
76	13902	Ruidera	ALBACETE	VILLARROBLEDO	OSSA DE MONTIEL	300	282	582
77	13073	Saceruela	CIUDAD REAL	CIUDAD REAL	ABENÓJAR	377	350	727
78	13074	San Carlos del Valle	MANCHA-CENTRO,LA	TOMELLOSO-MANZANARES	SOLANA,LA	611	612	1.223
79	13075	San Lorenzo de Calatrava	PUERTOLLANO	PUERTOLLANO	SOLANA DEL PINO	144	135	279
80	13076	Santa Cruz de los Cáñamos	CIUDAD REAL	VALDEPEÑAS	ALBALADEJO	315	323	638
81	13077	Santa Cruz de Mudela	CIUDAD REAL	VALDEPEÑAS	SANTA CRUZ DE MUDELA	2.339	2.433	4.772
82	13078	Socuéllamos	MANCHA-CENTRO,LA	TOMELLOSO-MANZANARES	SOCUELLAMOS	6.024	5.970	11.994
83	13079	Solana (La)	MANCHA-CENTRO,LA	TOMELLOSO-MANZANARES	SOLANA,LA	7.728	7.664	15.392
84	13080	Solana del Pino	PUERTOLLANO	PUERTOLLANO	SOLANA DEL PINO	235	239	474
85	13081	Terrinches	CIUDAD REAL	VALDEPEÑAS	ALBALADEJO	544	470	1.014
86	13082	Tomelloso	MANCHA-CENTRO,LA	TOMELLOSO-MANZANARES	TOMELLOSO (Zonas 1 a 3)	15.628	15.875	31.503
87	13083	Torralba de Calatrava	CIUDAD REAL	DAIMIEL	CARRIÓN DE CALATRAVA	1.413	1.452	2.865
88	13084	Torre de Juan Abad	CIUDAD REAL	VALDEPEÑAS	TORRE DE JUAN ABAD	667	702	1.369
89	13085	Torrenueva	CIUDAD REAL	VALDEPEÑAS	VALDEPEÑAS (Zonas 1 y 2)	1.621	1.556	3.177
90	13086	Valdemanco del Esteras	CIUDAD REAL	CIUDAD REAL	AGUDO	134	140	274
91	13087	Valdepeñas	CIUDAD REAL	VALDEPEÑAS	VALDEPEÑAS (Zonas 1 y 2)	13.014	13.866	26.880
92	13088	Valenzuela de Calatrava	CIUDAD REAL	DAIMIEL	ALMAGRO	397	425	822
93	13089	Villahermosa	CIUDAD REAL	VALDEPEÑAS	VILLAHERMOSA	1.178	1.308	2.486

ÁREA, DISTRITO, ZONA BÁSICA DE SALUD Y POBLACIÓN DE LOS MUNICIPIOS DE CASTILLA-LA MANCHA**PROVINCIA: CIUDAD REAL**

	CÓD.	MUNICIPIO	ÁREA	DISTRITO	ZONA BÁSICA DE SALUD	V	M	AS
94	13090	Villamanrique	CIUDAD REAL	VALDEPEÑAS	TORRE DE JUAN ABAD	752	797	1.549
95	13091	Villamayor de Calatrava	PUERTOLLANO	PUERTOLLANO	ARGAMASILLA DE CALATRAVA	317	313	630
96	13092	Villanueva de la Fuente	CIUDAD REAL	VALDEPEÑAS	VILLAHERMOSA	1.299	1.308	2.607
97	13093	Villanueva de los Infantes	CIUDAD REAL	VALDEPEÑAS	VILLANUEVA DE LOS INFANTES	2.853	2.986	5.839
98	13094	Villanueva de San Carlos	CIUDAD REAL	DAIMIEL	CALZADA DE CALATRAVA	211	210	421
99	13095	Villar del Pozo	CIUDAD REAL	DAIMIEL	CORRAL DE CALATRAVA	59	53	112
100	13096	Villarrubia de los Ojos	CIUDAD REAL	DAIMIEL	VILLARRUBIA DE LOS OJOS	4.994	4.937	9.931
101	13097	Villarta de San Juan	MANCHA-CENTRO,LA	ALCÁZAR DE SAN JUAN	VILLARTA DE SAN JUAN	1.538	1.468	3.006
102	13098	Viso del Marqués	CIUDAD REAL	VALDEPEÑAS	SANTA CRUZ DE MUDELA	1.478	1.491	2.969

ENTIDADES SINGULARES AGRUPADAS POR ZONAS BÁSICAS DE SALUD (1)

ZONA	Municipio	ENTIDAD SINGULAR	Hab.	ZONA	Municipio	ENTIDAD SINGULAR	Hab.
Provincia: CIUDAD REAL							
1	ABENÓJAR		3.016	9	ARGAMASILLA DE ALBA		7.377
	Abenójar	1 NAVALMEDIO DE MORALES	135		Alcázar de San Juan	1 CINCO CASAS	* 638
		2 ABENÓJAR	1.565		Argamasilla de Alba	2 ARGAMASILLA DE ALBA	6.739
	Almodóvar del Campo	3 FRESNO (EL)	6	10	ARGAMASILLA DE CALATRAVA		6.004
		4 FONTANOSAS	* 124		Argamasilla de Calatrava	1 ARGAMASILLA DE CALATRAVA	5.374
		5 NAVACERRADA	* 92		Villamayor de Calatrava	2 VILLAMAYOR DE CALATRAVA	630
	Cabezarados	6 CABEZARADOS	367	11	BOLAÑOS DE CALATRAVA		11.580
	Saceruela	7 SACERUELA	727		Bolaños de Calatrava	1 BOLAÑOS DE CALATRAVA	11.580
2	AGUDO		3.535	12	CALZADA DE CALATRAVA		7.977
	Agudo	1 AGUDO	1.964		Aldea del Rey	1 ALDEA DEL REY	2.081
	Puebla de Don Rodrigo	2 PUEBLA DE DON RODRIGO	1.297		Calzada de Calatrava	2 MIRONES (LOS)	1
	Valdemanco del Esteras	3 VALDEMANCO DEL ESTERAS	274			3 CALZADA DE CALATRAVA	4.446
3	ALBALADEJO		3.206		Granátula de Calatrava	4 GRANÁTULA DE CALATRAVA	1.028
	Albaladejo	1 ALBALADEJO	1.554		Villanueva de San Carlos	5 ALAMEDA (LA)	19
	Santa Cruz de los Cáñamos	2 SANTA CRUZ DE LOS CÁÑAMOS	638		Villanueva de San Carlos	6 VILLANUEVA DE SAN CARLOS	297
	Terrinches	3 TERRINCHES	1.014			7 BELVÍS	105
4	ALCÁZAR DE S. JUAN (Zonas 1 y 2)		26.591	13	CAMPO DE CRIPTANA		13.875
	Alcázar de San Juan	1 ALAMEDA DE CERVERA	250		Arenales de San Gregorio	1 ARENALES DE SAN GREGORIO	682
		2 ALCÁZAR DE SAN JUAN	26.341		Campo de Criptana	2 CAMPO DE CRIPTANA	13.193
5	ALCOBA DE LOS MONTES		3.091	14	CARRIÓN DE CALATRAVA		5.512
	Alcoba	1 SANTA QUITERIA	120		Carrión de Calatrava	1 CARRIÓN DE CALATRAVA	2.647
		2 ALCOBA	659		Torralba de Calatrava	2 TORRALBA DE CALATRAVA	2.865
	Arroba de los Montes	3 ARROBA DE LOS MONTES	613	15	CIUDAD REAL (Zonas 1 a 3)		66.589
	Fontanarejo	4 FONTANAREJO	323		Ciudad Real	1 VALVERDE	505
	Horcajo de los Montes	5 HORCAJO DE LOS MONTES	1.093			2 CASAS (LAS)	404
	Navalpino	6 NAVALPINO	283			3 CIUDAD REAL	64.794
6	ALMADÉN		11.339		Miguelturra	4 PERALVILLO	* 19
	Alamillo	1 ALAMILLO	654		Poblete	5 POBLETE	867
	Almadén	2 ALMADÉN	6.659	16	CORRAL DE CALATRAVA		2.699
	Almadenejos	3 GARGANTIEL	21		Ballesteros de Calatrava	1 BALLESTEROS DE CALATRAVA	569
		4 ALMADENEJOS	513		Cañada de Calatrava	2 CAÑADA DE CALATRAVA	103
	Almodóvar del Campo	5 SAN BENITO	* 282		Caracuel de Calatrava	3 CARACUEL DE CALATRAVA	164
	Chillón	6 CHILLÓN	2.228		Corral de Calatrava	4 CORRAL DE CALATRAVA	1.260
	Guadalmez	7 GUADALMEZ	982		Pozuelos de Calatrava (Los)	5 POZUELOS DE CALATRAVA (LOS)	491
7	ALMAGRO		9.219		Villar del Pozo	6 VILLAR DEL POZO	112
	Almagro	1 ALMAGRO	8.397	17	DAIMIEL (Zonas 1 y 2)		17.493
	Valenzuela de Calatrava	2 VALENZUELA DE CALATRAVA	822		Daimiel	1 DAIMIEL	17.493
8	ALMODÓVAR DEL CAMPO		7.733	18	FUENCALIENTE		1.255
	Almodóvar del Campo	1 VALDEAZOGUES	18		Fuencaliente	1 VENTILLAS	6
		2 BIENVENIDA	47			2 FUENCALIENTE	1.249
		3 HORCAJO (MINAS DEL)	10	19	HERENCIA		7.495
		4 TIRTEAFUERA	146		Herencia	1 HERENCIA	7.495
		5 VIÑUELA	150	20	MALAGÓN		13.562
		6 VEREDAS	30		Cortijos (Los)	1 CORTIJOS DE ARRIBA	569
		7 ALMODÓVAR DEL CAMPO	6.152			2 CORTIJOS DE ABAJO	435
	Brazatortas	8 GARGANTA (LA)	1		Fernán Caballero	3 FERNÁN CABALLERO	1.048
		9 ESTACIÓN (LA)	183		Fuente el Fresno	4 FUENTE EL FRESNO	3.329
		10 BRAZATORTAS	996		Fuente el Fresno	5 BALLESTEROS	124

ENTIDADES SINGULARES AGRUPADAS POR ZONAS BÁSICAS DE SALUD (1)

ZONA	Municipio	ENTIDAD SINGULAR	Hab.	ZONA	Municipio	ENTIDAD SINGULAR	Hab.
	Malagón	6 CHARCO DEL TAMUJO	48			3 RETUERTA DEL BULLAQUE	810
		7 VALDEHIERRO	48	30 SANTA CRUZ DE MUDELA			10.972
		8 CRISTO DEL ESPÍRITU SANTO	153	Almuradiel	1 VENTA DE CÁRDENAS		21
		9 FUENCALIENTE	90		2 ALMURADIEL		1.003
		10 MALAGÓN	7.298	Castellar de Santiago	3 CASTELLAR DE SANTIAGO		2.207
		11 PERALOSAS (LAS)	71	Santa Cruz de Mudela	4 SANTA CRUZ DE MUDELA		4.772
		12 PIEDRALA	122	Viso del Marqués	5 UMBRÍA DE FRESNEDAS		10
		13 SOTILLO (EL)	36		6 VILLALBA DE CALATRAVA		33
		14 QUILES (LOS)	191		7 VISO DEL MARQUÉS		2.784
21 MANZANARES (Zonas 1 y 2)			18.821		8 BAZÁN		142
Llanos del Caudillo	1 LLANOS DEL CAUDILLO		664	31 SOCUELLAMOS			11.994
Manzanares	2 HERRERA DE LA MANCHA		243	Socuéllamos	1 SOCUELLAMOS		11.994
	3 MANZANARES		17.914	32 SOLANA DEL PINO			1.171
22 MEMBRILLA			6.575	Calzada de Calatrava	1 HUERTEZUELAS	*	107
Membrilla	1 MEMBRILLA		6.575	Mestanza	2 HOYO (EL)	*	253
23 MIGUELTURRA			13.562		3 SOLANILLA DEL TAMARAL	*	58
Miguelturra	1 MIGUELTURRA		10.959	San Lorenzo de Calatrava	4 SAN LORENZO DE CALATRAVA		279
Pozuelo de Calatrava	2 POZUELO DE CALATRAVA		2.603	Solana del Pino	5 SOLANA DEL PINO		474
24 MORAL DE CALATRAVA			5.241	33 SOLANA, LA			17.476
Moral de Calatrava	1 MORAL DE CALATRAVA		5.241	Alhambra	1 ALHAMBRA		861
25 PEDRO MUÑOZ			7.454	San Carlos del Valle	2 SAN CARLOS DEL VALLE		1.223
Pedro Muñoz	1 PEDRO MUÑOZ		7.454	Solana (La)	3 SOLANA (LA)		15.392
Tomelloso	2 ESTACIÓN RÍO ZÁNCARA	*		34 TOMELLOSO (Zonas 1 a 3)			31.503
26 PIEDRABUENA			7.247	Tomelloso	1 TOMELLOSO		31.503
Alcolea de Calatrava	1 ALCOLEA DE CALATRAVA		1.602	35 TORRE DE JUAN ABAD			4.624
Luciana	2 LUCIANA		435	Almedina	1 ALMEDINA		706
Picón	3 PICÓN		662	Puebla del Príncipe	2 PUEBLA DEL PRÍNCIPE		1.000
Piedrabuena	4 PIEDRABUENA		4.548	Torre de Juan Abad	3 TORRE DE JUAN ABAD		1.369
27 PORZUNA			5.368	Villamanrique	4 VILLAMANRIQUE		1.549
Piedrabuena	1 ALCORNOCAL (EL)	*	211	36 VALDEPENAS (Zonas 1 y 2)			30.399
Porzuna	2 TIÑOSILLAS (LAS)		9	Alhambra	1 POZO DE LA SERNA	*	342
	3 TORNO (EL)		525	Torre nueva	2 TORRE NUEVA		3.177
	4 TRINCHETO (EL)		251	Valdepeñas	3 VALDEPEÑAS		26.651
	5 CASAS DEL RÍO (LAS)		53		4 CONSOLACIÓN		229
	6 PORZUNA		3.030	37 VILLAHERMOSA			5.093
Retuerta del Bullaque	7 PUEBLONUEVO DEL BULLAQUE	*	210	Villahermosa	1 VILLAHERMOSA		2.474
Robledo (El)	8 ROBLEDO (EL)		951		2 CAÑAMARES		12
	9 ISLAS (LAS)		43	Villanueva de la Fuente	3 VILLANUEVA DE LA FUENTE		2.607
	10 TABLILLAS (LAS)		37	38 VILLANUEVA DE LOS INFANTES			11.344
	11 NAVALAJARRA		21	Alcubillas	1 ALCUBILLAS		664
	12 NAVALRINCÓN		27	Carrizosa	2 CARRIZOSA		1.580
28 PUERTOLLANO (Zonas 1 a 3)			51.788	Cózar	3 CÓZAR		1.278
Almodóvar del Campo	1 RETAMAR	*	113	Fuenllana	4 FUENLLANA		293
Cabezarrubias del Puerto	2 CABEZARRUBIAS DEL PUERTO		618	Montiel	5 MONTIEL		1.690
Hinojosas de Calatrava	3 HINOJOSAS DE CALATRAVA		695	Villanueva de los Infantes	6 VILLANUEVA DE LOS INFANTES		5.839
Mestanza	4 MESTANZA		558	39 VILLARRUBIA DE LOS OJOS			10.606
Puertollano	5 VILLAR (EL)		241	Labores (Las)	1 LABORES (LAS)		675
	6 PUERTOLLANO		49.563	Villarrubia de los Ojos	2 VILLARRUBIA DE LOS OJOS		9.931
29 RETUERTA DEL BULLAQUE			1.218	40 VILLARTA DE SAN JUAN			5.087
Navas de Estena	1 NAVAS DE ESTENA		397	Arenas de San Juan	1 ARENAS DE SAN JUAN		1.066
Retuerta del Bullaque	2 MOLINILLO (EL)		11	Puerto Lápice	2 PUERTO LÁPICE		1.015
				Villarta de San Juan	3 VILLARTA DE SAN JUAN		3.006

(1) Se relacionan según la provincia a la que pertenece la entidad singular "cabecera de zona". Las zonas básicas de salud que comparten municipio figuran agrupadas

(*) Entidad singular cuya cabecera de municipio pertenece a otra zona básica de salud

(Prov): Municipios que pertenecen a otra provincia

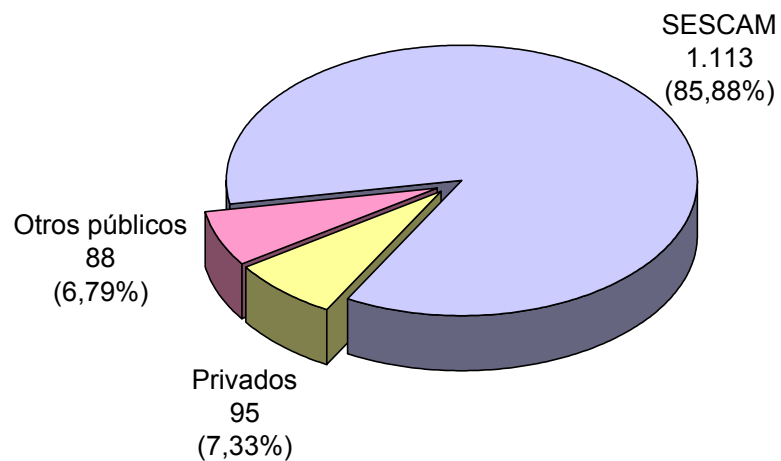
HOSPITALES EN CIUDAD REAL

Código	Municipio y nombre del centro	Camas instaladas	Área de Salud	Finalidad asistencial	Dependencia funcional	Dependencia patrimonial	Concierto SESCAM	Acreditac. docente
CIUDAD REAL								
130090	COMPLEJO HOSPITALARIO DE CIUDAD REAL Avda. de Pio XII, s/n. C.P. 13002 E-mail: acofrade@sescam.org Telfs. 926213444 926225000 Web: - Fax 926210298	479	CIUDAD REAL	GENERAL	SESCAM	ENTIDADES PÚBLICAS	NA	S
130013	Complejo formado por: 1.- HOSPITAL NUESTRA SEÑORA DE ALARCOS Avda. de Pio XII, s/n. C.P. 13002 Telfs. 926213444 926213514 Fax 926210298	362	CIUDAD REAL	GENERAL	SESCAM	SEGURIDAD SOCIAL	NA	S
130028	2.- HOSPITAL NUESTRA SEÑORA DEL CARMEN Ronda del Carmen, s/n. C.P. 13002 Telfs. 926225000 926225150 Fax 926225158	117	CIUDAD REAL	GENERAL	SESCAM	DIPUTACIÓN	NA	N
130034	SERVICIOS SANITARIOS Y ASISTENCIALES Ronda del Carmen, s/n. C.P. 13002 E-mail: psiquiatria@dipucr.es Telfs. 926231275 Web: - Fax 926252432	88	CIUDAD REAL	PSIQUIÁTRICO	DIPUTACIÓN	DIPUTACIÓN	N	N
130049	GRUPO SANITARIO IDC Alisos, 19 C.P. 13002 E-mail: air@idcsa.net Telfs. 926211788 926211792 Web: - Fax 926211732	90	CIUDAD REAL	GENERAL	PRIVADO	PRIVADO	S	N
130104	IBÉRICA DE DIAGNÓSTICO Y CIRUGÍA, S.L. Toledo, 79 C.P. 13003 E-mail: air@idcsa.net Telfs. 926255008 926255009 Web: - Fax 926255057	5	CIUDAD REAL	QUIRURGICO	PRIVADO	PRIVADO	S	N
130111	COMPLEJO HOSPITALARIO LA MANCHA CENTRO Avda. de la Constitución, 3 C.P. 13600 E-mail: santiago@sescam.jccm.es Telfs. 926580500 Web: - Fax 926547700	368	MANCHA-CENTRO	GENERAL	SESCAM	SEGURIDAD SOCIAL	NA	S
130052	ALCÁZAR DE SAN JUAN 1.- HOSPITAL GENERAL LA MANCHA CENTRO Avenida de la Constitución, 3 C.P. 13600 Telfs. 926580500 Fax 926547700	250	MANCHA-CENTRO	GENERAL	SESCAM	SEGURIDAD SOCIAL	NA	S
130065	MANZANARES 1.- HOSPITAL VIRGEN DE ALTAGRACIA Avda. D. Emiliano García Roldán, 2 C.P. 13200 Telfs. 926646000 926614400 Fax 926614408	118	MANCHA-CENTRO	GENERAL	SESCAM	SEGURIDAD SOCIAL	NA	S
130071	PUERTOLLANO HOSPITAL SANTA BÁRBARA Ctra. de Malagón, s/n. C.P. 13500 E-mail: buzong@sescam.org Telfs. 926421100 926431550 Web: http://www.hsbarbara.com/ Fax 926431668	163	PUERTOLLANO	GENERAL	SESCAM	SEGURIDAD SOCIAL	NA	S
130087	VALDEPEÑAS HOSPITAL GUTIÉRREZ ORTEGA Avda. Estudiantes, s/n. C.P. 13300 E-mail: rosag@sescam.org Telfs. 926320200 926320204 Web: - Fax 926320242	103	CIUDAD REAL	GENERAL	SESCAM	SEGURIDAD SOCIAL	NA	N

Camas instaladas según su dependencia funcional

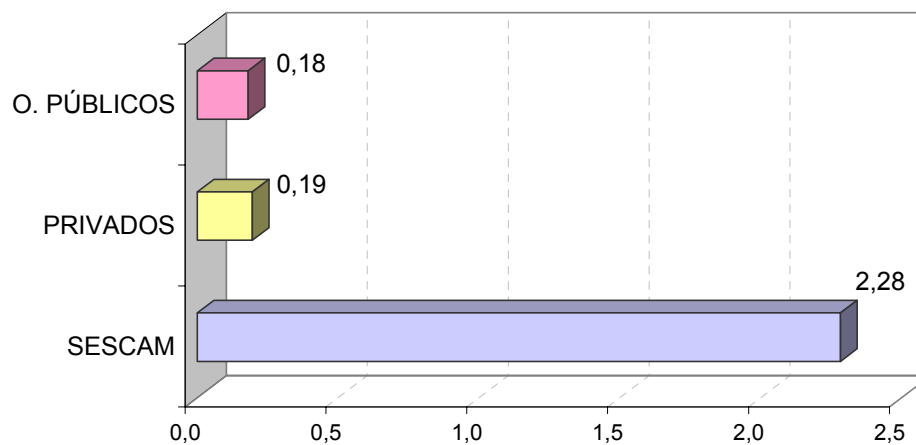
Número de camas

Total provincia
1.296



Numero de camas por 1000 habitantes

Total provincia
2,66





CUENCA

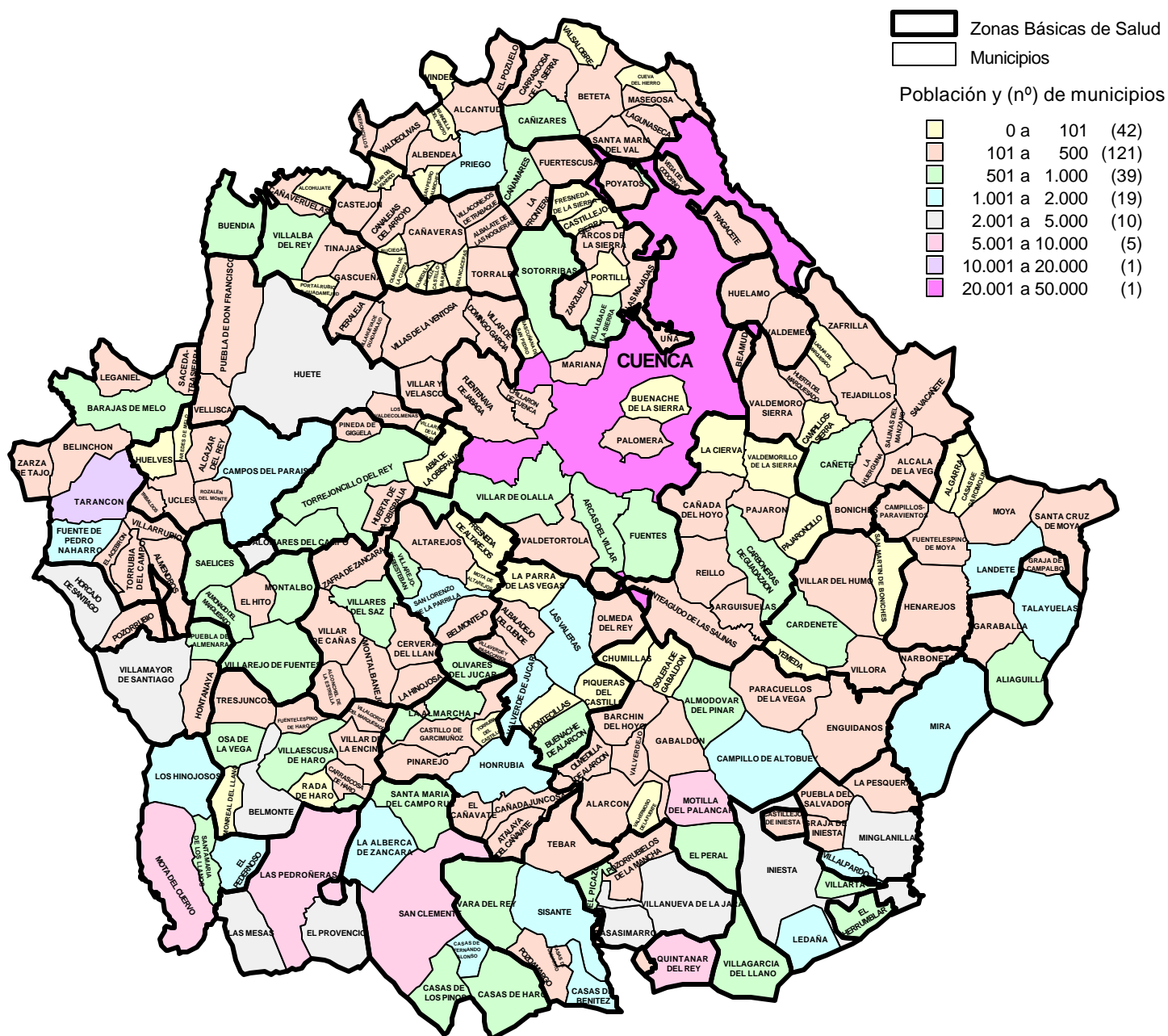
MAPA SANITARIO DE CASTILLA-LA MANCHA

Zonas Básicas de Salud de Cuenca



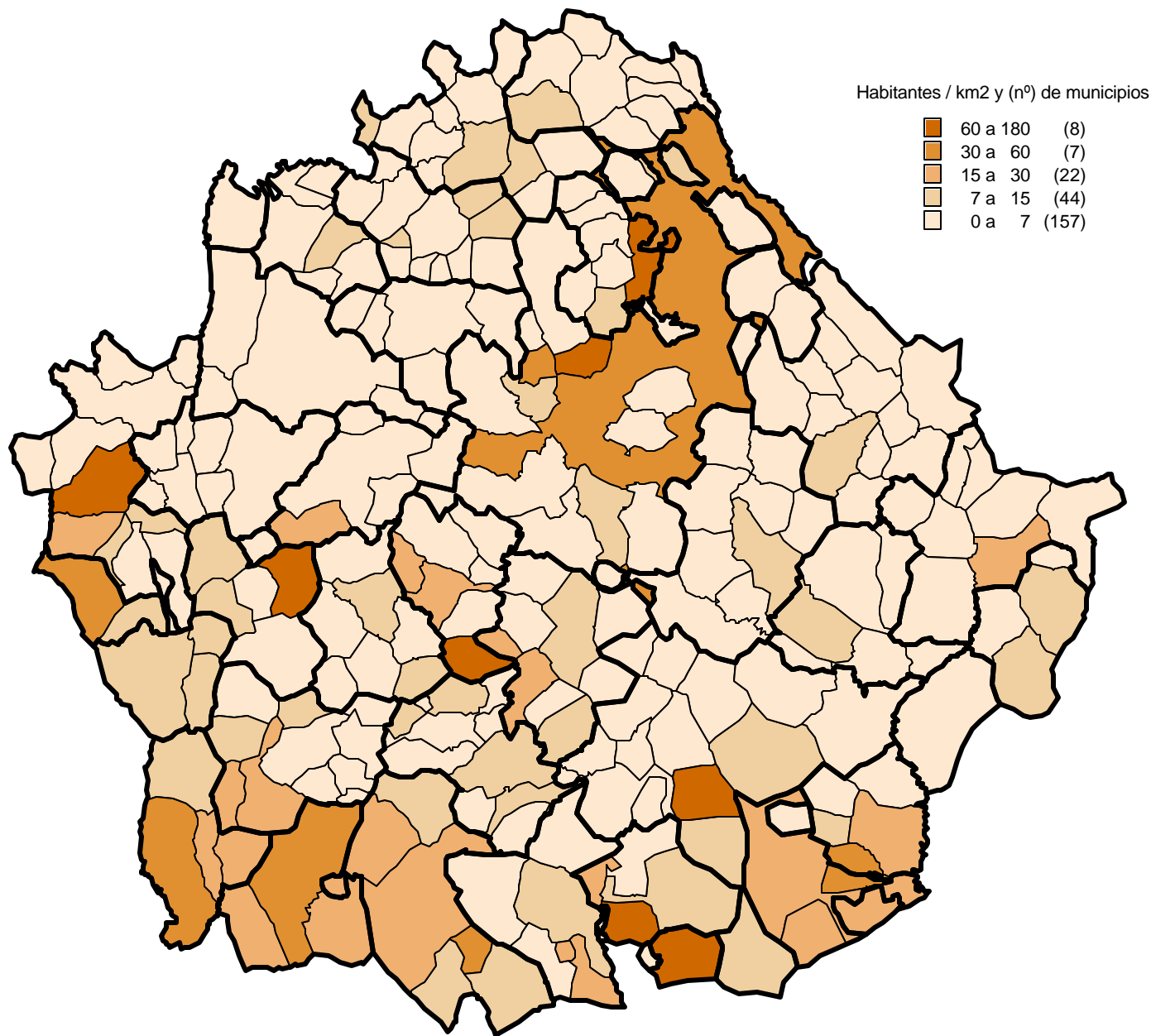
MAPA SANITARIO DE CASTILLA-LA MANCHA

Zonas Básicas de Salud y municipios de Cuenca según tramos de población



MAPA SANITARIO DE CASTILLA-LA MANCHA

Zonas Básicas de Salud de Cuenca. Densidad de población por municipios



ÁREA, DISTRITO, ZONA BÁSICA DE SALUD Y POBLACIÓN DE LOS MUNICIPIOS DE CASTILLA-LA MANCHA
PROVINCIA: CUENCA

	CÓD.	MUNICIPIO	ÁREA	DISTRITO	ZONA BÁSICA DE SALUD	V	M	AS
1	16001	Abia de la Obispalía	CUENCA	TARANCÓN	TORREJONCILLO DEL REY	49	40	89
2	16002	Acebrón (El)	CUENCA	TARANCÓN	TARANCÓN	138	133	271
3	16003	Alarcón	CUENCA	MOTILLA DEL PALANCAR	MOTILLA DEL PALANCAR	82	92	174
4	16004	Albaladejo del Cuende	CUENCA	MOTILLA DEL PALANCAR	VALVERDE DE JÚCAR	196	183	379
5	16005	Albalate de las Nogueras	CUENCA	PRIEGO	CAÑAVERAS	191	154	345
6	16006	Albendea	CUENCA	PRIEGO	PRIEGO	90	84	174
7	16007	Alberca de Záncara (La)	CUENCA	BELMONTE	SAN CLEMENTE	921	938	1.859
8	16008	Alcalá de la Vega	CUENCA	CAÑETE	CAÑETE	88	81	169
9	16009	Alcantud	CUENCA	PRIEGO	PRIEGO	61	48	109
10	16010	Alcázar del Rey	CUENCA	TARANCÓN	CARRASCOSA DEL CAMPO	111	117	228
11	16011	Alcohujate	CUENCA	TARANCÓN	VILLALBA DEL REY	31	25	56
12	16012	Alconchel de la Estrella	CUENCA	BELMONTE	VILLARES DEL SAZ	106	96	202
13	16013	Algarra	CUENCA	CAÑETE	LANDETE	19	16	35
14	16014	Aliaguilla	CUENCA	CAÑETE	TALAYUELAS	430	400	830
15	16015	Almarcha (La)	CUENCA	BELMONTE	HONRUBIA	305	278	583
16	16016	Almendros	CUENCA	TARANCÓN	TARANCÓN	157	165	322
17	16017	Almodóvar del Pinar	CUENCA	MOTILLA DEL PALANCAR	MOTILLA DEL PALANCAR	269	250	519
18	16018	Almonacid del Marquesado	CUENCA	BELMONTE	MONTALBO	268	257	525
19	16019	Altarejos	CUENCA	CUENCA	SAN LORENZO DE LA PARRILLA	145	132	277
20	16020	Arandilla del Arroyo	CUENCA	PRIEGO	PRIEGO	20	17	37
21	16905	Arcas del Villar	CUENCA	CUENCA	CUENCA (Zonas 1 a 3)	427	415	842
22	16022	Arcos de la Sierra	CUENCA	CUENCA	VILLALBA DE LA SIERRA	58	55	113
23	16024	Arguisuelas	CUENCA	CAÑETE	CARBONERAS DE GUADAZAÓN	102	87	189
24	16025	Arrancacepas	CUENCA	PRIEGO	CAÑAVERAS	20	20	40
25	16026	Atalaya del Cañavate	CUENCA	BELMONTE	HONRUBIA	63	59	122
26	16027	Barajas de Melo	CUENCA	TARANCÓN	TARANCÓN	399	382	781
27	16029	Barchín del Hoyo	CUENCA	MOTILLA DEL PALANCAR	MOTILLA DEL PALANCAR	71	55	126
28	16030	Bascuñana de San Pedro	CUENCA	CUENCA	CUENCA (Zonas 1 a 3)	21	15	36
29	16031	Beamud	CUENCA	CAÑETE	TRAGACETE	60	53	113
30	16032	Belinchón	CUENCA	TARANCÓN	TARANCÓN	174	169	343
31	16033	Belmonte	CUENCA	BELMONTE	BELMONTE	1.124	1.205	2.329
32	16034	Belmontejo	CUENCA	CUENCA	SAN LORENZO DE LA PARRILLA	117	125	242
33	16035	Beteta	CUENCA	PRIEGO	BETETA	209	216	425
34	16036	Boniches	CUENCA	CAÑETE	CAÑETE	92	84	176
35	16038	Buciegas	CUENCA	PRIEGO	CAÑAVERAS	38	36	74
36	16039	Buenache de Alarcón	CUENCA	MOTILLA DEL PALANCAR	VALVERDE DE JÚCAR	324	301	625
37	16040	Buenache de la Sierra	CUENCA	CUENCA	CUENCA (Zonas 1 a 3)	66	34	100
38	16041	Buendía	GUADALAJARA	BRIHUEGA	SACEDÓN	257	266	523
39	16042	Campillo de Altobuey	CUENCA	MOTILLA DEL PALANCAR	MOTILLA DEL PALANCAR	870	848	1.718
40	16043	Campillos-Paravientos	CUENCA	CAÑETE	LANDETE	76	58	134

ÁREA, DISTRITO, ZONA BÁSICA DE SALUD Y POBLACIÓN DE LOS MUNICIPIOS DE CASTILLA-LA MANCHA
PROVINCIA: CUENCA

	CÓD.	MUNICIPIO	ÁREA	DISTRITO	ZONA BÁSICA DE SALUD	V	M	AS
41	16044	Campillos-Sierra	CUENCA	CAÑETE	CAÑETE	46	36	82
42	16901	Campos del Paraíso	CUENCA	TARANCÓN	CARRASCOSA DEL CAMPO	479	543	1.022
43	16045	Canalejas del Arroyo	CUENCA	PRIEGO	CAÑAVERAS	197	183	380
44	16046	Cañada del Hoyo	CUENCA	CAÑETE	CARBONERAS DE GUADAZAÓN	173	156	329
45	16047	Cañada Juncosa	CUENCA	BELMONTE	HONRUBIA	184	154	338
46	16048	Cañamares	CUENCA	PRIEGO	PRIEGO	325	281	606
47	16049	Cañavate (El)	CUENCA	BELMONTE	HONRUBIA	108	115	223
48	16050	Cañaveras	CUENCA	PRIEGO	CAÑAVERAS	194	192	386
49	16051	Cañaveruelas	CUENCA	TARANCÓN	VILLALBA DEL REY	96	108	204
50	16052	Cañete	CUENCA	CAÑETE	CAÑETE	441	446	887
51	16053	Cañizares	CUENCA	PRIEGO	BETETA	311	299	610
52	16055	Carboneras de Guadazaón	CUENCA	CAÑETE	CARBONERAS DE GUADAZAÓN	508	465	973
53	16056	Cardenete	CUENCA	MOTILLA DEL PALANCAR	CARDENETE	365	341	706
54	16057	Carrascosa	CUENCA	PRIEGO	BETETA	66	45	111
55	16058	Carrascosa de Haro	CUENCA	BELMONTE	BELMONTE	72	70	142
56	16060	Casas de Benítez	CUENCA	MOTILLA DEL PALANCAR	SISANTE	538	571	1.109
57	16061	Casas de Fernando Alonso	CUENCA	BELMONTE	SAN CLEMENTE	685	672	1.357
58	16062	Casas de Garcimolina	CUENCA	CAÑETE	LANDETE	20	13	33
59	16063	Casas de Guijarro	CUENCA	MOTILLA DEL PALANCAR	SISANTE	65	67	132
60	16064	Casas de Haro	CUENCA	BELMONTE	SAN CLEMENTE	465	413	878
61	16065	Casas de los Pinos	CUENCA	BELMONTE	SAN CLEMENTE	252	280	532
62	16066	Casasimarro	ALBACETE	QUINTANAR DEL REY	CASASIMARRO	1.548	1.490	3.038
63	16067	Castejón	CUENCA	PRIEGO	CAÑAVERAS	105	112	217
64	16068	Castillejo de Iniesta	CUENCA	MOTILLA DEL PALANCAR	MOTILLA DEL PALANCAR	93	72	165
65	16070	Castillejo-Sierra	CUENCA	CUENCA	VILLALBA DE LA SIERRA	25	24	49
66	16072	Castillo de Garcimuñoz	CUENCA	BELMONTE	HONRUBIA	102	94	196
67	16071	Castillo-Albaráñez	CUENCA	PRIEGO	CAÑAVERAS	15	14	29
68	16073	Cervera del Llano	CUENCA	BELMONTE	VILLARES DEL SAZ	157	140	297
69	16023	Chillarón de Cuenca	CUENCA	CUENCA	CUENCA (Zonas 1 a 3)	225	184	409
70	16081	Chumillas	CUENCA	MOTILLA DEL PALANCAR	MOTILLA DEL PALANCAR	42	38	80
71	16074	Cierva (La)	CUENCA	CAÑETE	CARBONERAS DE GUADAZAÓN	29	24	53
72	16078	Cuenca	CUENCA	CUENCA	CUENCA (Zonas 1 a 3)	22.676	24.525	47.201
73	16079	Cueva del Hierro	CUENCA	PRIEGO	BETETA	31	20	51
74	16082	Enguñdanos	CUENCA	MOTILLA DEL PALANCAR	MOTILLA DEL PALANCAR	252	245	497
75	16083	Fresneda de Altarejos	CUENCA	CUENCA	SAN LORENZO DE LA PARRILLA	46	40	86
76	16084	Fresneda de la Sierra	CUENCA	CUENCA	VILLALBA DE LA SIERRA	35	38	73
77	16085	Frontera (La)	CUENCA	PRIEGO	PRIEGO	108	104	212
78	16086	Fuente de Pedro Naharro	CUENCA	TARANCÓN	TARANCÓN	638	593	1.231
79	16087	Fuentelespino de Haro	CUENCA	BELMONTE	BELMONTE	164	155	319
80	16088	Fuentelespino de Moya	CUENCA	CAÑETE	LANDETE	93	82	175

ÁREA, DISTRITO, ZONA BÁSICA DE SALUD Y POBLACIÓN DE LOS MUNICIPIOS DE CASTILLA-LA MANCHA
PROVINCIA: CUENCA

	CÓD.	MUNICIPIO	ÁREA	DISTRITO	ZONA BÁSICA DE SALUD	V	M	AS
81	16904	Fuenteavena de Jábaga	CUENCA	CUENCA	CUENCA (Zonas 1 a 3)	233	216	449
82	16089	Fuentes	CUENCA	CUENCA	CUENCA (Zonas 1 a 3)	271	253	524
83	16091	Fuertescusa	CUENCA	PRIEGO	PRIEGO	60	53	113
84	16092	Gabaldón	CUENCA	MOTILLA DEL PALANCAR	MOTILLA DEL PALANCAR	118	79	197
85	16093	Garaballa	CUENCA	CAÑETE	TALAYUELAS	78	68	146
86	16094	Gascueña	CUENCA	PRIEGO	CAÑEVERAS	66	86	152
87	16095	Graja de Campalbo	CUENCA	CAÑETE	TALAYUELAS	69	59	128
88	16096	Graja de Iniesta	CUENCA	MOTILLA DEL PALANCAR	MINGLANILLA	180	168	348
89	16097	Henarejos	CUENCA	CAÑETE	LANDETE	126	126	252
90	16098	Herrumblar (El)	ALBACETE	CASAS-IBÁÑEZ	VILLAMALEA	392	377	769
91	16099	Hinojosa (La)	CUENCA	BELMONTE	VILLARES DEL SAZ	151	153	304
92	16100	Hinojosos (Los)	MANCHA-CENTRO,LA	PEDROÑERAS,LAS	MOTA DEL CUERVO	540	527	1.067
93	16101	Hito (El)	CUENCA	BELMONTE	MONTALBO	115	115	230
94	16102	Honrubia	CUENCA	BELMONTE	HONRUBIA	813	836	1.649
95	16103	Hontanaya	CUENCA	TARANCÓN	VILLAMAYOR DE SANTIAGO	210	205	415
96	16104	Hontecillas	CUENCA	MOTILLA DEL PALANCAR	VALVERDE DE JÚCAR	45	51	96
97	16106	Horcajo de Santiago	CUENCA	TARANCÓN	HORCAJO DE SANTIAGO	1.833	1.752	3.585
98	16107	Huélamó	CUENCA	CAÑETE	TRAGACETE	68	60	128
99	16108	Huelves	CUENCA	TARANCÓN	CARRASCOSA DEL CAMPO	32	34	66
100	16109	Huérquina	CUENCA	CAÑETE	CAÑETE	57	51	108
101	16110	Huerta de la Obispalía	CUENCA	TARANCÓN	TORREJONCILLO DEL REY	86	62	148
102	16111	Huerta del Marquesado	CUENCA	CAÑETE	CAÑETE	129	99	228
103	16112	Huete	CUENCA	TARANCÓN	HUETE	1.040	1.031	2.071
104	16113	Iniesta	ALBACETE	QUINTANAR DEL REY	INIESTA	2.111	2.093	4.204
105	16115	Laguna del Marquesado	CUENCA	CAÑETE	CAÑETE	36	34	70
106	16116	Lagunaseca	CUENCA	PRIEGO	BETETA	58	71	129
107	16117	Landete	CUENCA	CAÑETE	LANDETE	708	705	1.413
108	16118	Ledaña	ALBACETE	QUINTANAR DEL REY	INIESTA	966	941	1.907
109	16119	Leganiel	CUENCA	TARANCÓN	TARANCÓN	121	118	239
110	16121	Majadas (Las)	CUENCA	CUENCA	VILLALBA DE LA SIERRA	176	179	355
111	16122	Mariana	CUENCA	CUENCA	CUENCA (Zonas 1 a 3)	147	159	306
112	16123	Masegosa	CUENCA	PRIEGO	BETETA	67	56	123
113	16124	Mesas (Las)	MANCHA-CENTRO,LA	PEDROÑERAS,LAS	PEDROÑERAS,LAS	1.248	1.184	2.432
114	16125	Minglanilla	CUENCA	MOTILLA DEL PALANCAR	MINGLANILLA	1.198	1.126	2.324
115	16126	Mira	CUENCA	MOTILLA DEL PALANCAR	MIRA	611	569	1.180
116	16128	Monreal del Llano	CUENCA	BELMONTE	BELMONTE	40	37	77
117	16129	Montalbano	CUENCA	BELMONTE	VILLARES DEL SAZ	83	93	176
118	16130	Montalbo	CUENCA	BELMONTE	MONTALBO	378	358	736
119	16131	Monteagudo de las Salinas	CUENCA	CAÑETE	CARBONERAS DE GUADAZAÓN	77	54	131
120	16132	Mota de Altarejos	CUENCA	CUENCA	SAN LORENZO DE LA PARRILLA	33	22	55

ÁREA, DISTRITO, ZONA BÁSICA DE SALUD Y POBLACIÓN DE LOS MUNICIPIOS DE CASTILLA-LA MANCHA
PROVINCIA: CUENCA

	CÓD.	MUNICIPIO	ÁREA	DISTRITO	ZONA BÁSICA DE SALUD	V	M	AS
121	16133	Mota del Cuervo	MANCHA-CENTRO,LA	PEDROÑERAS,LAS	MOTA DEL CUERVO	2.911	2.874	5.785
122	16134	Motilla del Palancar	CUENCA	MOTILLA DEL PALANCAR	MOTILLA DEL PALANCAR	2.701	2.689	5.390
123	16135	Moya	CUENCA	CAÑETE	LANDETE	147	132	279
124	16137	Narboneta	CUENCA	MOTILLA DEL PALANCAR	CARDENETE	73	68	141
125	16139	Olivares de Júcar	CUENCA	CUENCA	SAN LORENZO DE LA PARRILLA	264	249	513
126	16140	Olmeda de la Cuesta	CUENCA	PRIEGO	CAÑAVERAS	21	20	41
127	16141	Olmeda del Rey	CUENCA	MOTILLA DEL PALANCAR	VALVERDE DE JÚCAR	106	115	221
128	16142	Olmedilla de Alarcón	CUENCA	MOTILLA DEL PALANCAR	MOTILLA DEL PALANCAR	84	64	148
129	16143	Olmedilla de Eliz	CUENCA	PRIEGO	CAÑAVERAS	14	13	27
130	16145	Osa de la Vega	CUENCA	BELMONTE	BELMONTE	317	314	631
131	16146	Pajarón	CUENCA	CAÑETE	CARBONERAS DE GUADAZAÓN	66	57	123
132	16147	Pajaroncillo	CUENCA	CAÑETE	CARBONERAS DE GUADAZAÓN	47	44	91
133	16148	Palomares del Campo	CUENCA	TARANCÓN	TORREJONCILLO DEL REY	456	483	939
134	16149	Palomera	CUENCA	CUENCA	CUENCA (Zonas 1 a 3)	90	97	187
135	16150	Paracuellos	CUENCA	MOTILLA DEL PALANCAR	MOTILLA DEL PALANCAR	71	76	147
136	16151	Paredes	CUENCA	TARANCÓN	CARRASCOSA DEL CAMPO	46	44	90
137	16152	Parra de las Vegas (La)	CUENCA	MOTILLA DEL PALANCAR	VALVERDE DE JÚCAR	26	24	50
138	16153	Pedernoso (El)	MANCHA-CENTRO,LA	PEDROÑERAS,LAS	MOTA DEL CUERVO	656	649	1.305
139	16154	Pedroñeras (Las)	MANCHA-CENTRO,LA	PEDROÑERAS,LAS	PEDROÑERAS,LAS	3.736	3.189	6.925
140	16155	Peral (El)	CUENCA	MOTILLA DEL PALANCAR	MOTILLA DEL PALANCAR	372	347	719
141	16156	Peraleja (La)	CUENCA	PRIEGO	VILLAS DE LA VENTOSA	74	73	147
142	16157	Pesquera (La)	CUENCA	MOTILLA DEL PALANCAR	MINGLANILLA	140	133	273
143	16158	Picazo (El)	ALBACETE	QUINTANAR DEL REY	CASASIMARRO	364	355	719
144	16159	Pinarejo	CUENCA	BELMONTE	HONRUBIA	181	192	373
145	16160	Pineda de Gigüela	CUENCA	TARANCÓN	TORREJONCILLO DEL REY	73	67	140
146	16161	Piqueras del Castillo	CUENCA	MOTILLA DEL PALANCAR	VALVERDE DE JÚCAR	43	37	80
147	16162	Portalrubio de Guadamejud	CUENCA	TARANCÓN	VILLALBA DEL REY	35	34	69
148	16163	Portilla	CUENCA	CUENCA	VILLALBA DE LA SIERRA	47	52	99
149	16165	Poyatos	CUENCA	PRIEGO	BETETA	62	42	104
150	16166	Pozoamargo	CUENCA	MOTILLA DEL PALANCAR	SISANTE	159	164	323
151	16908	Pozorrubielos de la Mancha	ALBACETE	QUINTANAR DEL REY	CASASIMARRO	130	132	262
152	16167	Pozorrubio	CUENCA	TARANCÓN	HORCAJO DE SANTIAGO	217	231	448
153	16169	Pozuelo (El)	CUENCA	PRIEGO	PRIEGO	52	58	110
154	16170	Priego	CUENCA	PRIEGO	PRIEGO	541	513	1.054
155	16171	Provencio (El)	MANCHA-CENTRO,LA	PEDROÑERAS,LAS	PEDROÑERAS,LAS	1.319	1.291	2.610
156	16172	Puebla de Almenara	CUENCA	TARANCÓN	VILLAMAYOR DE SANTIAGO	255	249	504
157	16173	Puebla de Don Francisco	CUENCA	TARANCÓN	HUETE	166	154	320
158	16174	Puebla del Salvador	CUENCA	MOTILLA DEL PALANCAR	MINGLANILLA	143	128	271
159	16175	Quintanar del Rey	ALBACETE	QUINTANAR DEL REY	QUINTANAR DEL REY	3.652	3.288	6.940
160	16176	Rada de Haro	CUENCA	BELMONTE	BELMONTE	32	26	58

ÁREA, DISTRITO, ZONA BÁSICA DE SALUD Y POBLACIÓN DE LOS MUNICIPIOS DE CASTILLA-LA MANCHA
PROVINCIA: CUENCA

	CÓD.	MUNICIPIO	ÁREA	DISTRITO	ZONA BÁSICA DE SALUD	V	M	AS
161	16177	Reillo	CUENCA	CAÑETE	CARBONERAS DE GUADAZAÓN	69	67	136
162	16181	Rozalén del Monte	CUENCA	TARANCÓN	CARRASCOSA DEL CAMPO	45	57	102
163	16185	Saceda-Trasierra	CUENCA	TARANCÓN	TARANCÓN	69	49	118
164	16186	Saelices	CUENCA	BELMONTE	MONTALBO	324	312	636
165	16187	Salinas del Manzano	CUENCA	CAÑETE	CAÑETE	59	48	107
166	16188	Salmeroncillos	CUENCA	PRIEGO	PRIEGO	92	89	181
167	16189	Salvacañete	CUENCA	CAÑETE	CAÑETE	177	156	333
168	16190	San Clemente	CUENCA	BELMONTE	SAN CLEMENTE	3.407	3.272	6.679
169	16191	San Lorenzo de la Parrilla	CUENCA	CUENCA	SAN LORENZO DE LA PARRILLA	691	682	1.373
170	16192	San Martín de Boniches	CUENCA	MOTILLA DEL PALANCAR	CARDENETE	45	53	98
171	16193	San Pedro Palmiches	CUENCA	PRIEGO	PRIEGO	51	49	100
172	16194	Santa Cruz de Moya	CUENCA	CAÑETE	LANDETE	209	199	408
173	16196	Santa María de los Llanos	MANCHA-CENTRO,LA	PEDROÑERAS,LAS	MOTA DEL CUERVO	424	395	819
174	16195	Santa María del Campo Rus	CUENCA	BELMONTE	SAN CLEMENTE	374	371	745
175	16197	Santa María del Val	CUENCA	PRIEGO	BETETA	62	48	110
176	16198	Sisante	CUENCA	MOTILLA DEL PALANCAR	SISANTE	921	904	1.825
177	16199	Solera de Gabaldón	CUENCA	MOTILLA DEL PALANCAR	MOTILLA DEL PALANCAR	21	23	44
178	16909	Sotorribas	CUENCA	CUENCA	CUENCA (Zonas 1 a 3)	478	490	968
179	16202	Talayuelas	CUENCA	CAÑETE	TALAYUELAS	608	563	1.171
180	16203	Tarancón	CUENCA	TARANCÓN	TARANCÓN	6.128	6.247	12.375
181	16204	Tébar	CUENCA	MOTILLA DEL PALANCAR	SISANTE	192	169	361
182	16205	Tejadillos	CUENCA	CAÑETE	CAÑETE	98	102	200
183	16206	Tinajas	CUENCA	TARANCÓN	VILLALBA DEL REY	202	170	372
184	16209	Torralba	CUENCA	PRIEGO	CAÑAVERAS	103	90	193
185	16211	Torrejoncillo del Rey	CUENCA	TARANCÓN	TORREJONCILLO DEL REY	317	345	662
186	16212	Torrubia del Campo	CUENCA	TARANCÓN	TARANCÓN	161	167	328
187	16213	Torrubia del Castillo	CUENCA	BELMONTE	HONRUBIA	20	17	37
188	16215	Tragacete	CUENCA	CAÑETE	TRAGACETE	209	182	391
189	16216	Tresjuncos	CUENCA	BELMONTE	BELMONTE	227	221	448
190	16217	Tribaldos	CUENCA	TARANCÓN	CARRASCOSA DEL CAMPO	62	75	137
191	16218	Uclés	CUENCA	TARANCÓN	CARRASCOSA DEL CAMPO	141	162	303
192	16219	Uña	CUENCA	CUENCA	VILLALBA DE LA SIERRA	75	63	138
193	16906	Valdecolmenas (Los)	CUENCA	TARANCÓN	HUETE	67	49	116
194	16224	Valdemeca	CUENCA	CAÑETE	TRAGACETE	61	45	106
195	16225	Valdemorillo de la Sierra	CUENCA	CAÑETE	CARBONERAS DE GUADAZAÓN	45	38	83
196	16227	Valdemoro-Sierra	CUENCA	CAÑETE	CAÑETE	100	80	180
197	16228	Valdeolivas	CUENCA	PRIEGO	PRIEGO	148	120	268
198	16902	Valdetórtola	CUENCA	CUENCA	CUENCA (Zonas 1 a 3)	81	63	144
199	16903	Valeras (Las)	CUENCA	MOTILLA DEL PALANCAR	VALVERDE DE JÚCAR	722	681	1.403
200	16231	Valhermoso de la Fuente	CUENCA	MOTILLA DEL PALANCAR	MOTILLA DEL PALANCAR	23	26	49

ÁREA, DISTRITO, ZONA BÁSICA DE SALUD Y POBLACIÓN DE LOS MUNICIPIOS DE CASTILLA-LA MANCHA
PROVINCIA: CUENCA

	CÓD.	MUNICIPIO	ÁREA	DISTRITO	ZONA BÁSICA DE SALUD	V	M	AS
201	16234	Valsalobre	CUENCA	PRIEGO	BETETA	37	33	70
202	16236	Valverde de Júcar	CUENCA	MOTILLA DEL PALANCAR	VALVERDE DE JÚCAR	681	650	1.331
203	16237	Valverdejo	CUENCA	MOTILLA DEL PALANCAR	MOTILLA DEL PALANCAR	64	69	133
204	16238	Vara de Rey	CUENCA	MOTILLA DEL PALANCAR	SISANTE	326	311	637
205	16239	Vega del Codorno	CUENCA	CAÑETE	TRAGACETE	114	112	226
206	16240	Vellisca	CUENCA	TARANCÓN	HUETE	76	81	157
207	16242	Villaconejos de Trabaque	CUENCA	PRIEGO	CAÑAVERAS	241	237	478
208	16243	Villaescusa de Haro	CUENCA	BELMONTE	BELMONTE	291	281	572
209	16244	Villagarcía del Llano	ALBACETE	RODA,LA	TARAZONA DE LA MANCHA	479	457	936
210	16245	Villalba de la Sierra	CUENCA	CUENCA	VILLALBA DE LA SIERRA	285	274	559
211	16246	Villalba del Rey	CUENCA	TARANCÓN	VILLALBA DEL REY	339	324	663
212	16247	Villalgordo del Marquesado	CUENCA	BELMONTE	BELMONTE	59	55	114
213	16248	Villalpardo	CUENCA	MOTILLA DEL PALANCAR	MINGLANILLA	566	558	1.124
214	16249	Villamayor de Santiago	CUENCA	TARANCÓN	VILLAMAYOR DE SANTIAGO	1.366	1.344	2.710
215	16250	Villanueva de Guadamejud	CUENCA	PRIEGO	VILLAS DE LA VENTOSA	60	54	114
216	16251	Villanueva de la Jara	ALBACETE	QUINTANAR DEL REY	CASASIMARRO	1.166	1.121	2.287
217	16253	Villar de Cañas	CUENCA	BELMONTE	VILLARES DEL SAZ	223	202	425
218	16254	Villar de Domingo García	CUENCA	PRIEGO	VILLAS DE LA VENTOSA	142	129	271
219	16255	Villar de la Encina	CUENCA	BELMONTE	BELMONTE	110	113	223
220	16263	Villar de Olalla	CUENCA	CUENCA	CUENCA (Zonas 1 a 3)	505	478	983
221	16258	Villar del Humo	CUENCA	MOTILLA DEL PALANCAR	CARDENETE	233	164	397
222	16259	Villar del Infantado	CUENCA	PRIEGO	CAÑAVERAS	27	18	45
223	16910	Villar y Velasco	CUENCA	PRIEGO	VILLAS DE LA VENTOSA	62	54	116
224	16264	Villarejo de Fuentes	CUENCA	BELMONTE	MONTALBO	339	371	710
225	16265	Villarejo de la Peñuela	CUENCA	TARANCÓN	HUETE	11	16	27
226	16266	Villarejo-Periesteban	CUENCA	CUENCA	SAN LORENZO DE LA PARRILLA	257	248	505
227	16269	Villares del Saz	CUENCA	BELMONTE	VILLARES DEL SAZ	329	320	649
228	16270	Villarrubio	CUENCA	TARANCÓN	TARANCÓN	127	130	257
229	16271	Villarta	ALBACETE	QUINTANAR DEL REY	INIESTA	416	390	806
230	16272	Villas de la Ventosa	CUENCA	PRIEGO	VILLAS DE LA VENTOSA	192	170	362
231	16273	Villaverde y Pasaconsol	CUENCA	MOTILLA DEL PALANCAR	VALVERDE DE JÚCAR	198	214	412
232	16274	Víllora	CUENCA	MOTILLA DEL PALANCAR	CARDENETE	103	140	243
233	16275	Vindel	CUENCA	PRIEGO	PRIEGO	9	9	18
234	16276	Yémeda	CUENCA	MOTILLA DEL PALANCAR	CARDENETE	12	13	25
235	16277	Zafra de Zancara	CUENCA	BELMONTE	VILLARES DEL SAZ	92	85	177
236	16278	Zafrilla	CUENCA	CAÑETE	CAÑETE	55	63	118
237	16279	Zarza de Tajo	CUENCA	TARANCÓN	TARANCÓN	124	126	250
238	16280	Zarzuela	CUENCA	CUENCA	VILLALBA DE LA SIERRA	138	129	267

ENTIDADES SINGULARES AGRUPADAS POR ZONAS BÁSICAS DE SALUD (1)

ZONA	Municipio	ENTIDAD SINGULAR	Hab.	ZONA	Municipio	ENTIDAD SINGULAR	Hab.
Provincia: CUENCA							
1	BELMONTE		4.913				
	Belmonte	1 BELMONTE	2.329		Laguna del Marquesado	8 LAGUNA DEL MARQUESADO	70
	Carrascosa de Haro	2 CARRASCOSA DE HARO	142		Salinas del Manzano	9 SALINAS DEL MANZANO	107
	Fuentelespino de Haro	3 FUENTELESPINO DE HARO	319		Salvacañete	10 SALVACAÑETE	291
	Monreal del Llano	4 MONREAL DEL LLANO	77			11 HOYA DEL PERAL	7
	Osa de la Vega	5 OSA DE LA VEGA	631		Tejadillos	12 CASAS NUEVAS	35
	Rada de Haro	6 RADA DE HARO	58		Valdemoro-Sierra	13 TEJADILLOS	200
	Tresjuncos	7 TRESJUNCOS	448		Zafrilla	14 VALDEMORO-SIERRA	180
	Villaescusa de Haro	8 VILLAESCUSA DE HARO	572			15 ZAFRILLA	118
	Villalgordo del Marquesado	9 VILLALGORDO DEL MARQUESADO	114	5	CARBONERAS DE GUADAZAÓN		2.108
	Villar de la Encina	10 VILLAR DE LA ENCINA	223		Arguisuelas	1 ARGUISUELAS	189
2	BETETA		1.905		Cañada del Hoyo	2 CAÑADA DEL HOYO	329
	Beteta	1 TOBAR (EL)	84		Carboneras de Guadazaón	3 CARBONERAS DE GUADAZAÓN	973
		2 BETETA	337		Cierva (La)	4 CIERVA (LA)	53
	Cañizares	3 SOLÁN DE CABRAS	4		Monteagudo de las Salinas	5 MONTEAGUDO DE LAS SALINAS	131
		4 HUERTA DE MAROJALES	9		Pajarón	6 PAJARÓN	123
		5 CAÑIZARES	355		Pajaroncillo	7 PAJARONCILLO	91
		6 PUENTE DE VADILLOS	246		Reillo	8 RÉILLO	136
	Carrascosa	7 CARRASCOSA	107		Valdemorillo de la Sierra	9 VALDEMORILLO DE LA SIERRA	83
		8 HERRERÍA DE SANTA CRISTINA	4	6	CARDENETE		1.610
	Cueva del Hierro	9 CUEVA DEL HIERRO	51		Cardenete	1 CARDENETE	706
	Lagunaseca	10 LAGUNASECA	129		Narboneta	2 NARBONETA	141
	Masegosa	11 MASEGOSA	123		San Martín de Boniches	3 SAN MARTÍN DE BONICHES	98
(GU)	Peralejos de las Truchas	12 PERALEJOS DE LAS TRUCHAS	172		Villar del Humo	4 VILLAR DEL HUMO	397
	Poyatos	13 POYATOS	104		Víllora	5 VILLORA	243
	Santa María del Val	14 SANTA MARÍA DEL VAL	110		Yémeda	6 YÉMEDA	25
	Valsalobre	15 VALSALOBRE	70	7	CARRASCOSA DEL CAMPO		1.948
3	CAÑAVERAS		2.407		Alcázar del Rey	1 ALCÁZAR DEL REY	228
	Albalate de las Nogueras	1 ALBALATE DE LAS NOGUERAS	345		Campos del Paraíso	2 VALPARAÍSO DE ARRIBA	48
	Arrancacepas	2 ARRANCACEPAS	40			3 VALPARAÍSO DE ABAJO	125
	Buciegas	3 BUCIEGAS	74			4 OLMEDILLA DEL CAMPO	66
	Canalejas del Arroyo	4 CANALEJAS DEL ARROYO	380			5 LORANCA DEL CAMPO	138
	Cañaveras	5 CAÑAVERAS	386			6 CARRASCOSA DEL CAMPO	645
	Castejón	6 CASTEJÓN	217		Huelves	7 HUELVES	66
	Castillo-Albaráñez	7 CASTILLO-ALBARÁÑEZ	29		Paredes	8 PAREDES	90
	Gascueña	8 GASCUEÑA	152		Rozalén del Monte	9 ROZALÉN DEL MONTE	102
	Olmeda de la Cuesta	9 OLMEDA DE LA CUESTA	41		Tribaldos	10 TRIBALDOS	137
	Olmedilla de Eliz	10 OLMEDILLA DE ELIZ	27		Uclés	11 UCLÉS	303
	Torralba	11 TORRALBA	193	8	CASASIMARRO		6.306
	Villaconejos de Trabaque	12 VILLACONEJOS DE TRABAQUE	478		Casasimarro	1 CASASIMARRO	3.038
	Villar del Infantado	13 VILLAR DEL INFANTADO	45		Picazo (El)	2 PICAZO (EL)	719
4	CAÑETE		2.658		Pozorrubielos de la Mancha	3 RUBIELOS BAJOS	193
	Alcalá de la Vega	1 ALCALÁ DE LA VEGA	131			4 RUBIELOS ALTOS	37
		2 CUBILLO (EL)	38			5 POZOSECO	32
	Boniches	3 BONICHES	176		Villanueva de la Jara	6 CASAS DE SANTA CRUZ	118
	Campillos-Sierra	4 CAMPILLOS-SIERRA	82			7 VILLANUEVA DE LA JARA	2.166
	Cañete	5 CAÑETE	887			8 RIBERA DE SAN HERMENEGILDO	3
	Huérquina	6 HUÉRQUINA	108	9	CUENCA (Zonas 1 a 3)		51.911
	Huerta del Marquesado	7 HUERTA DEL MARQUESADO	228		Arcas del Villar	1 ARCAS	785
						2 VILLAR DEL SAZ DE ARCAS	57

ENTIDADES SINGULARES AGRUPADAS POR ZONAS BÁSICAS DE SALUD (1)

ZONA	Municipio	ENTIDAD SINGULAR	Hab.	ZONA	Municipio	ENTIDAD SINGULAR	Hab.		
	Bascuñana de San Pedro	3 BASCUÑANA DE SAN PEDRO	36		Puebla de Don Francisco	10 JABALERA	61		
	Buenache de la Sierra	4 BUENACHE DE LA SIERRA	100		11 GARCINARRO	170			
	Chillarón de Cuenca	5 CHILLARÓN DE CUENCA	370		12 MAZARULLEQUE	89			
	Cuenca		6 ARCOS DE LA CANTERA		39	Valdecolmenas (Los)	13 VALDECOLMENAS DE ABAJO	70	
			7 COLLIGA		80	14 VALDECOLMENAS DE ARRIBA	46		
			8 VILLANUEVA DE LOS ESCUDEROS		59	Vellisca	15 VELLISCA	157	
			9 TONDOS		30	Villarejo de la Peñuela	16 VILLAREJO DE LA PEÑUELA	27	
			10 NOHALES		63	13 INIESTA	6.907		
			11 MOHORTE		70	Iniesta	1 INIESTA	4.188	
			12 CUENCA		46.668	2 CASAS DE JUAN FERNÁNDEZ	6		
			13 MELGOSA (LA)		150	Ledaña	3 LEDAÑA	1.907	
			14 VALDECABRAS		81	Villarta	4 VILLARTA	806	
		Fuentenava de Jábaga	15 JÁBAGA		349	14 LANDETE	2.724		
	Fuentes		16 NAVALÓN		29	Algarra	1 ALGARRA	35	
			17 FUENTESCLARAS DEL CHILLARÓN		24	Campillos-Paravientos	2 CAMPILLOS-PARAVIENTOS	134	
			18 FUENTES		524	Casas de Garcimolina	3 CASAS DE GARCIMOLINA	33	
		Mariana	19 MARIANA		306	Fuentelespino de Moya	4 FUENTELESPINO DE MOYA	175	
		Palomera	20 PALOMERA		133	Henarejos	5 HENAREJOS	252	
		Sotorribas			21 MOLINOS DE PAPEL	54	Landete	6 LANDETE	1.327
					22 RIBAGORDA	88	7 MANZANERUELA	86	
					23 VILLASECA	7	Moya	8 SANTO DOMINGO DE MOYA	151
					24 COLLADOS	82	9 PEDRO IZQUIERDO	80	
					25 SOTOS	523	10 MOYA	0	
			26 TORRECILLA		23	11 HUERTOS (LOS)	36		
			27 PAJARES		70	12 ARRABAL (EL)	12		
	Valdetórtola	28 TÓRTOLA	33		Santa Cruz de Moya	13 RINCONADAS (LAS)	63		
	Villar de Olalla		29 VALDEGANGA DE CUENCA		111	14 OLMEDA (LA)	20		
			30 BARBALIMPIA		11	15 SANTA CRUZ DE MOYA	320		
			31 VILLAR DE OLALLA		956	15 MINGLANILLA	4.340		
	10 HONRUBIA		3.521		Graja de Iniesta	1 GRAJA DE INIESTA	348		
	Almarcha (La)	1 ALMARCHA (LA)	583		Minglanilla	2 MINGLANILLA	2.324		
Atalaya del Cañavate	2 ATALAYA DEL CAÑAVATE	122	Pesquera (La)	3 PESQUERA (LA)	273				
Cañada Juncosa	3 CAÑADA JUNCOSA	338	Puebla del Salvador	4 PUEBLA DEL SALVADOR	271				
Cañavate (El)	4 CAÑAVATE (EL)	223	Villalpardo	5 VILLALPARDO	1.124				
Castillo de Garcimuñoz	5 CASTILLO DE GARCIMUÑOZ	196	16 MIRA	1.180					
Honrubia	6 HONRUBIA	1.649	Mira	1 MIRA	1.146				
Pinarejo	7 PINAREJO	373	2 CAÑADA (LA)	34					
Torrubia del Castillo	8 TORRUBIA DEL CASTILLO	37	17 MONTALBO	2.837					
11 HORCAJO DE SANTIAGO		4.033	Almonacid del Marquesado	1 ALMONACID DEL MARQUESADO	525				
Horcajo de Santiago	1 HORCAJO DE SANTIAGO	3.585	Hito (El)	2 HITO (EL)	230				
Pozorrubio	2 POZORRUBIO	448	Montalbo	3 MONTALBO	736				
12 HUETE		2.691	Saelices	4 SAELICES	636				
Huete	1 MONCALVILLO DEL HUETE	44	Villarejo de Fuentes	5 VILLAREJO DE FUENTES	710				
	2 BONILLA	20	18 MOTA DEL CUERVO	8.976					
	3 CARACENILLA	76	Hinojosos (Los)	1 HINOJOSOS (LOS)	1.067				
	4 CASTILLEJO DEL ROMERAL	72	Mota del Cuervo	2 MOTA DEL CUERVO	5.785				
	5 HUETE	1.756	Pedernoso (El)	3 PEDERNOSO (EL)	1.305				
	6 VERDELPINO DE HUETE	44	Santa María de los Llanos	4 SANTA MARÍA DE LOS LLANOS	819				
	7 VALDEMORO DEL REY	47	19 MOTILLA DEL PALANCAR	10.106					
	8 LANGA (LA)	9	Alarcón	1 CERRO DE TEJERAS	0				
	9 SACEDA DEL RÍO	3	2 ALARCÓN	174					

ENTIDADES SINGULARES AGRUPADAS POR ZONAS BÁSICAS DE SALUD (1)

ZONA	Municipio	ENTIDAD SINGULAR	Hab.	ZONA	Municipio	ENTIDAD SINGULAR	Hab.
	Almodóvar del Pinar	3 ALMODÓVAR DEL PINAR	519		San Lorenzo de la Parrilla	7 SAN LORENZO DE LA PARRILLA	1.373
	Barchín del Hoyo	4 BARCHÍN DEL HOYO	126		Villar de Olalla	8 VILLAREJO SECO *	16
	Campillo de Altobuey	5 CAMPILLO DE ALTOBUEY	1.718		Villarejo-Periesteban	9 VILLAREJO-PERIESTEBAN	505
	Castillejo de Iniesta	6 CASTILLEJO DE INIESTA	165	25 SISANTE			4.368
	Chumillas	7 CHUMILLAS	80		Casas de Benítez	1 LOSA (LA)	11
	Enguídanos	8 ENGUÍDANOS	495			2 CASAS DE BENÍTEZ	1.079
	Enguídanos	9 SALTO	2		Casas de Guijarro	3 CASAS DE GUIJARRO	132
	Gabaldón	10 GABALDÓN	197		Pozoamargo	4 POZOAMARGO	323
	Motilla del Palancar	11 MOTILLA DEL PALANCAR	5.390		Sisante	5 SISANTE	1.825
	Olmedilla de Alarcón	12 IBERDROLA S.A.	8		Tébar	6 TÉBAR	361
		13 OLMEDILLA DE ALARCÓN	140		Vara de Rey	7 VARA DE REY	58
	Paracuellos	14 PARACUELLOS	147			8 VILLAR DE CANTOS	3
	Peral (El)	15 PERAL (EL)	719			9 SIMARRO (EL)	576
	Solera de Gabaldón	16 SOLERA DE GABALDÓN	44	26 TALAYUELAS			2.280
	Valhermoso de la Fuente	17 VALHERMOSO DE LA FUENTE	49		Aliaguilla	1 ALIAGUILLA	830
	Valverdejo	18 VALVERDEJO	133		Garaballa	2 GARABALLA	146
20 PEDROÑERAS,LAS			11.967		Graja de Campalbo	3 GRAJA DE CAMPALBO	128
	Mesas (Las)	1 MESAS (LAS)	2.432		Santa Cruz de Moya	4 HIGUERUELA *	5
	Pedroñeras (Las)	2 PEDROÑERAS (LAS)	6.925		Talayuelas	5 TALAYUELAS	891
	Provencio (El)	3 PROVENCIO (EL)	2.610			6 CASILLAS DE RANERA	280
21 PRIEGO			2.982	27 TARANCÓN			17.256
	Albendea	1 ALBENDEA	174		Acebrón (El)	1 ACEBRÓN (EL)	271
	Alcantud	2 ALCANTUD	109		Almendros	2 ALMENDROS	322
	Arandilla del Arroyo	3 ARANDILLA DEL ARROYO	37		Barajas de Melo	3 VALDERIOS	38
	Cañamares	4 CAÑAMARES	606			4 BARAJAS DE MELO	743
	Frontera (La)	5 FRONTERA (LA)	212		Belinchón	5 BELINCHÓN	343
	Fuertescusa	6 FUERTESCUSA	113		Fuente de Pedro Naharro	6 FUENTE DE PEDRO NAHARRO	1.231
	Pozuelo (El)	7 POZUELO (EL)	110		(GU) Illana	7 ILLANA	622
	Priego	8 PRIEGO	1.054			8 ALGARGA	119
	Salmeroncillos	9 SALMERONCILLOS DE ARRIBA	21		Leganiel	9 LEGANIEL	239
		10 SALMERONCILLOS DE ABAJO	160		Saceda-Trasierra	10 SACEDA-TRASIERRA	118
	San Pedro Palmiches	11 SAN PEDRO PALMICHES	100		Tarancón	11 TARANCÓN	12.375
	Valdeolivas	12 VALDEOLIVAS	268		Torrubia del Campo	12 TORRUBIA DEL CAMPO	328
	Vindel	13 VINDEL	18		Villarrubio	13 VILLARRUBIO	257
22 QUINTANAR DEL REY			6.940		Zarza de Tajo	14 ZARZA DE TAJO	250
	Quintanar del Rey	1 QUINTANAR DEL REY	6.940	28 TORREJONCILLO DEL REY			1.978
23 SAN CLEMENTE			11.884		Abia de la Obispalía	1 ABIA DE LA OBISPALÍA	89
	Alberca de Záncara (La)	1 ALBERCA DE ZÁNCARA (LA)	1.859		Huerta de la Obispalía	2 HUERTA DE LA OBISPALÍA	148
	Casas de Fernando Alonso	2 CASAS DE FERNANDO ALONSO	1.357		Palomares del Campo	3 PALOMARES DEL CAMPO	939
	Casas de Haro	3 CASAS DE HARO	878		Pineda de Gigüela	4 PINEDA DE GIGÜELA	140
	Casas de los Pinos	4 CASAS DE LOS PINOS	290		Torrejoncillo del Rey	5 VILLAREJO-SOBREHUERTA	28
		5 ESTESOS (LOS)	76			6 VILLAR DEL HORNO	41
	San Clemente	6 SAN CLEMENTE	6.679			7 HORCAJADA DE LA TORRE	67
	Santa María del Campo Rus	7 SANTA MARÍA DEL CAMPO RUS	745			8 NAHARROS	64
24 SAN LORENZO DE LA PARRILLA			3.067			9 TORREJONCILLO DEL REY	407
	Altarejos	1 ALTAREJOS	207			10 VILLAR DEL ÁGUILA	55
		2 POVEDA DE LA OBISPALÍA	70	29 TRAGACETE			964
	Belmontejo	3 BELMONTEJO	242		Beamud	1 BEAMUD	113
	Fresneda de Altarejos	4 FRESNEDA DE ALTAREJOS	86		Huélammo	2 HUÉLAMO	128
	Mota de Altarejos	5 MOTA DE ALTAREJOS	55		Tragacete	3 TRAGACETE	391
	Olivares de Júcar	6 OLIVARES DE JÚCAR	513		Valdemeca	4 VALDEMECA	106

ENTIDADES SINGULARES AGRUPADAS POR ZONAS BÁSICAS DE SALUD (1)

ZONA	Municipio	ENTIDAD SINGULAR	Hab.	ZONA	Municipio	ENTIDAD SINGULAR	Hab.	
	Vega del Codorno	5 PERCHEL (EL)	12	34 VILLARES DEL SAZ			2.230	
		6 EUSTAQUIOS (LOS)	38			Alconchel de la Estrella	1 ALCONCHEL DE LA ESTRELLA	202
		7 PERALES (LOS)	8			Cervera del Llano	2 CERVERA DEL LLANO	297
		8 VEGA DEL CODORNO	168			Hinojosa (La)	3 HINOJOSA (LA)	304
30 VALVERDE DE JÚCAR			4.597			Montalbanejo	4 MONTALBANEJO	176
	Albaladejo del Cuende	1 ALBALADEJO DEL CUENDE	379			Villar de Cañas	5 VILLAR DE CAÑAS	383
	Buenache de Alarcón	2 BUENACHE DE ALARCÓN	625			Villares del Saz	6 CASALONGA	42
	Hontecillas	3 HONTECILLAS	96			Zafra de Záncara	7 VILLARES DEL SAZ	649
	Olmeda del Rey	4 OLMEDA DEL REY	221			8 ZAFRA DE ZÁNCARA	177	
	Parra de las Vegas (La)	5 PARRA DE LAS VEGAS (LA)	50	35 VILLAS DE LA VENTOSA			1.057	
	Piqueras del Castillo	6 PIQUERAS DEL CASTILLO	80		Fuenteavena de Jábaga	1 VILLAR DEL SAZ DE NAVALÓN *	32	
	Valeras (Las)	7 VALERA DE ABAJO	1.329			2 SOTOCA *	15	
		8 VALERIA	74		Peraleja (La)	3 PERALEJA (LA)	147	
	Valverde de Júcar	9 VALVERDE DE JÚCAR	1.331		Villanueva de Guadamejud	4 VILLANUEVA DE GUADAMEJUD	114	
	Villaverde y Pasaconsol	10 VILLAVERDE Y PASACONSOL	412		Villar de Domingo García	5 NOHEDA	14	
31 VILLALBA DE LA SIERRA			1.828			6 VILLAR DE DOMINGO GARCÍA	257	
	Arcos de la Sierra	1 ARCOS DE LA SIERRA	113		Villar y Velasco	7 VILLAR DEL MAESTRE	13	
	Castillejo-Sierra	2 CASTILLEJO-SIERRA	49			8 CUEVAS DE VELASCO	103	
	Fresneda de la Sierra	3 FRESNEDA DE LA SIERRA	73		Villas de la Ventosa	9 BOLLIGA	87	
	Majadas (Las)	4 MAJADAS (LAS)	355			10 CULEBRAS	11	
	Portilla	5 PORTILLA	99			11 FUENTESBUENAS	20	
	Sotorribas	6 RIBATAJADA	*			12 VENTOSA (LA)	183	
		7 RIBATAJADILLA	*			13 VILLAREJO DEL ESPARTAL	38	
	Uña	8 UÑA	138			14 VALDECAÑAS	23	
	Villalba de la Sierra	9 VILLALBA DE LA SIERRA	559					
	Zarzuela	10 ZARZUELA	267					
32 VILLALBA DEL REY			1.364					
	Alcohuja	1 ALCOHUJATE	56					
	Cañaveruelas	2 CAÑAVERUELAS	204					
	Portalrubio de Guadamejud	3 PORTALRUBIO DE GUADAMEJUD	69					
	Tinajas	4 TINAJAS	372					
	Villalba del Rey	5 VILLALBA DEL REY	663					
33 VILLAMAYOR DE SANTIAGO			3.629					
	Hontanaya	1 HONTANAYA	415					
	Puebla de Almenara	2 PUEBLA DE ALMENARA	504					
	Villamayor de Santiago	3 VILLAMAYOR DE SANTIAGO	2.710					

(1) Se relacionan según la provincia a la que pertenece la entidad singular "cabecera de zona". Las zonas básicas de salud que comparten municipio figuran agrupadas

(*) Entidad singular cuya cabecera de municipio pertenece a otra zona básica de salud

(Prov): Municipios que pertenecen a otra provincia

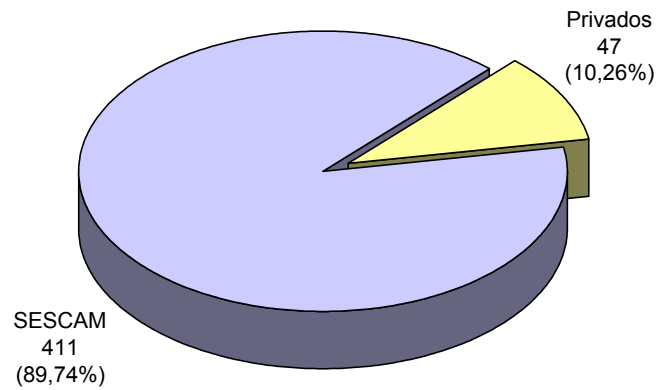
HOSPITALES EN CUENCA

Código	Municipio y nombre del centro	Camas instaladas	Área de Salud	Finalidad asistencial	Dependencia funcional	Dependencia patrimonial	Concierto SESCAM	Acreditac. docente
160014	CUENCA HOSPITAL GENERAL VIRGEN DE LA LUZ Hermandad Donantes de Sangre, 1 C.P. 16002 <i>E-mail:</i> - <i>Web:</i> http://www.arrakis.es/~hvluz.informatica/ Telfs. 969179900 969179909 Fax 969230407	411	CUENCA	GENERAL	SESCAM	SEGURIDAD SOCIAL	NA	S
160053	CLÍNICA ALAMEDA Avda. de San Julián, s/n. C.P. 16003 <i>E-mail:</i> - <i>Web:</i> - Telfs. 969232500 Fax 969235034	47	CUENCA	QUIRÚRGICO	PRIVADO	PRIVADO	S	N

Camas instaladas según su dependencia funcional

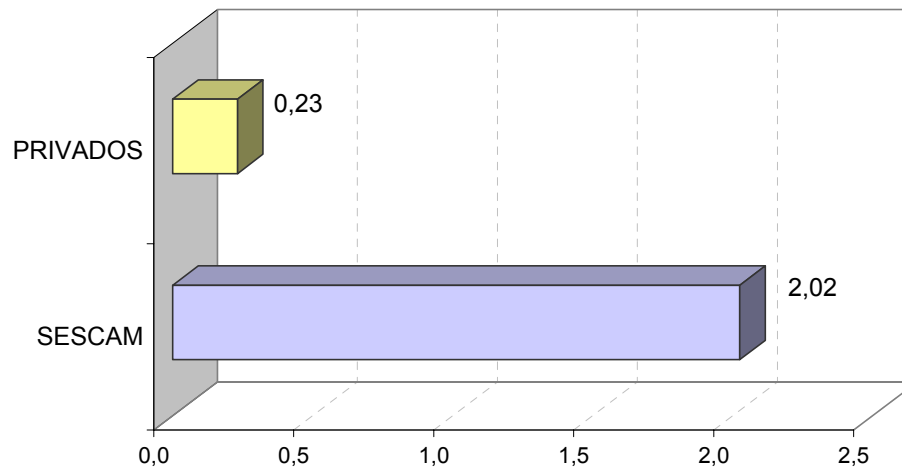
Número de camas

Total provincia
458



Número de camas por 1000 habitantes

Total provincia
2,26





GUADALAJARA

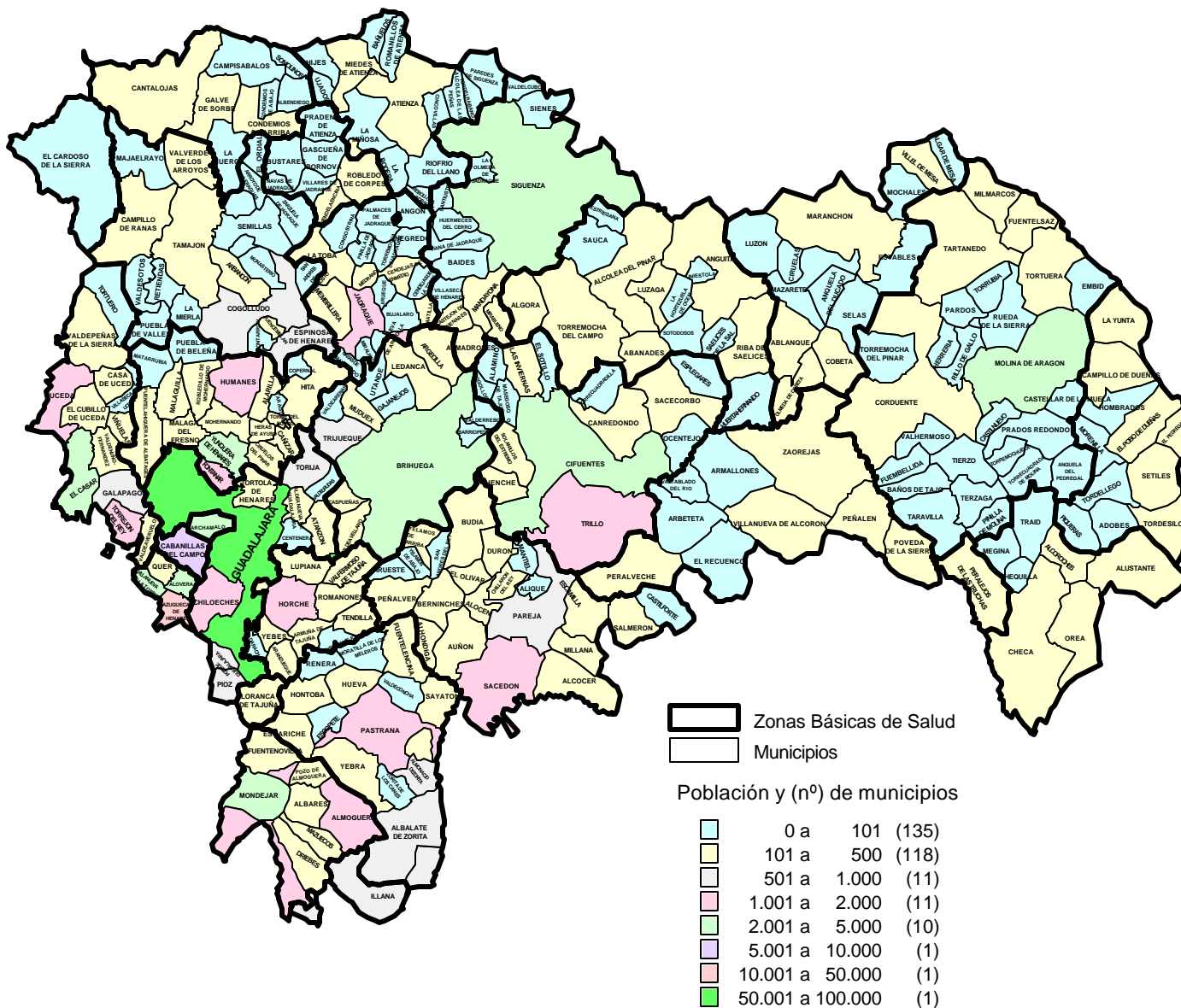
MAPA SANITARIO DE CASTILLA-LA MANCHA

Zonas Básicas de Salud de Guadalajara



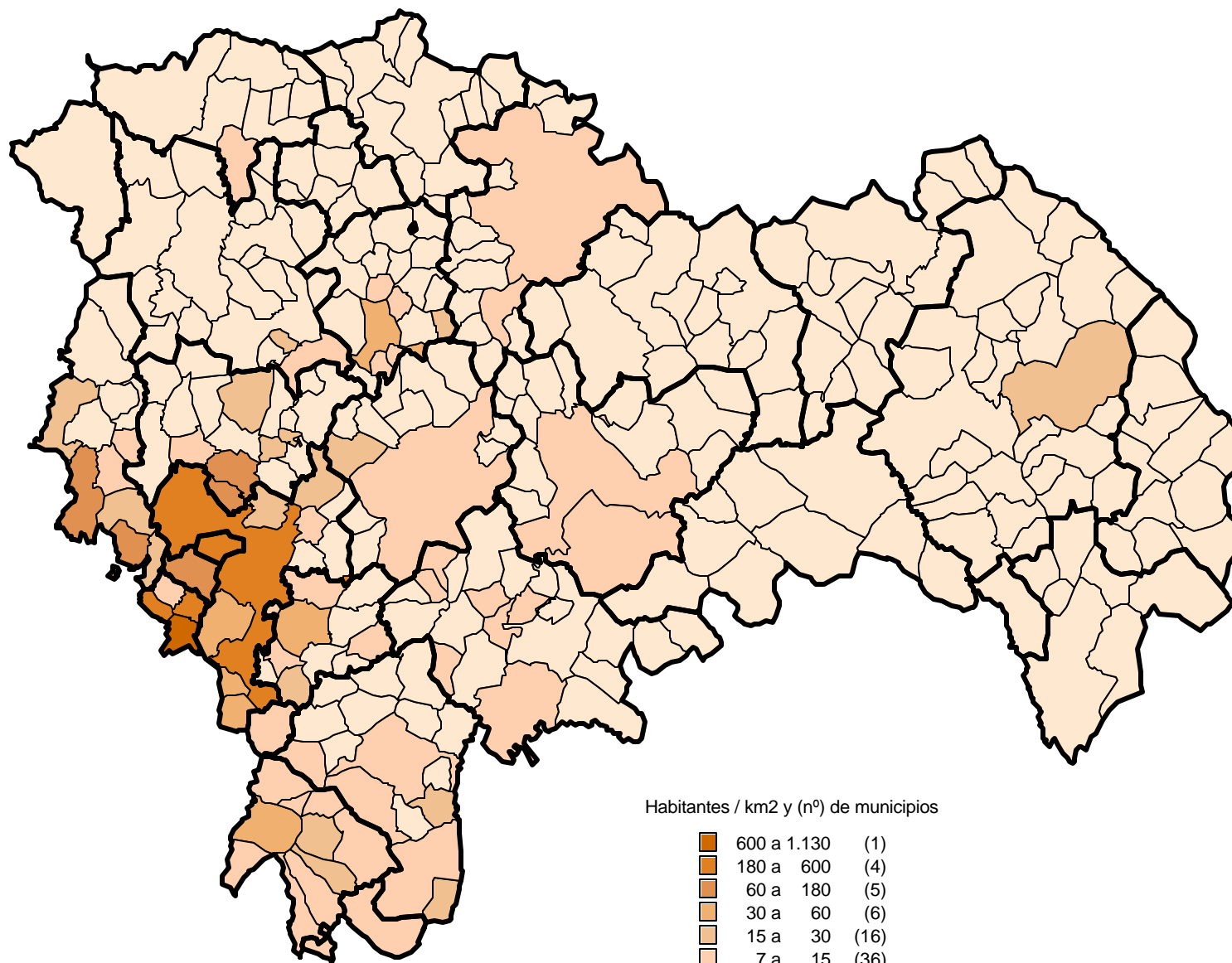
MAPA SANITARIO DE CASTILLA-LA MANCHA

Zonas Básicas de Salud y municipios de Guadalajara según tramos de población



MAPA SANITARIO DE CASTILLA-LA MANCHA

Zonas Básicas de Salud de Guadalajara. Densidad de población por municipios



ÁREA, DISTRITO, ZONA BÁSICA DE SALUD Y POBLACIÓN DE LOS MUNICIPIOS DE CASTILLA-LA MANCHA
PROVINCIA: GUADALAJARA

	CÓD.	MUNICIPIO	ÁREA	DISTRITO	ZONA BÁSICA DE SALUD	V	M	AS
1	19001	Abánades	GUADALAJARA	SIGÜENZA	ALCOLEA DEL PINAR	61	46	107
2	19002	Ablanque	GUADALAJARA	MOLINA DE ARAGÓN	MARANCHÓN	74	67	141
3	19003	Adobes	GUADALAJARA	MOLINA DE ARAGÓN	POBO DE DUEÑAS,EL	30	34	64
4	19004	Alaminos	GUADALAJARA	BRIHUEGA	CIFUENTES	41	41	82
5	19005	Alarilla	GUADALAJARA	GUADALAJARA	YUNQUERA DE HENARES	70	53	123
6	19006	Albalate de Zorita	GUADALAJARA	BRIHUEGA	PASTRANA	463	396	859
7	19007	Albares	GUADALAJARA	BRIHUEGA	MONDÉJAR	243	234	477
8	19008	Albendiego	GUADALAJARA	SIGÜENZA	GALVE DE SORBE	27	13	40
9	19009	Alcocer	GUADALAJARA	BRIHUEGA	SACEDÓN	158	158	316
10	19010	Alcolea de las Peñas	GUADALAJARA	SIGÜENZA	ATIENZA	14	12	26
11	19011	Alcolea del Pinar	GUADALAJARA	SIGÜENZA	ALCOLEA DEL PINAR	192	194	386
12	19013	Alcoroches	GUADALAJARA	MOLINA DE ARAGÓN	CHECA	92	75	167
13	19015	Aldeanueva de Guadalajara	GUADALAJARA	GUADALAJARA	GUADALAJARA (Zonas 1 a 5)	55	60	115
14	19016	Algar de Mesa	GUADALAJARA	MOLINA DE ARAGÓN	MARANCHÓN	42	36	78
15	19017	Algora	GUADALAJARA	SIGÜENZA	ALCOLEA DEL PINAR	68	48	116
16	19018	Alhóndiga	GUADALAJARA	BRIHUEGA	SACEDÓN	136	112	248
17	19019	Alique	GUADALAJARA	BRIHUEGA	SACEDÓN	13	20	33
18	19020	Almadrones	GUADALAJARA	SIGÜENZA	SIGÜENZA	58	45	103
19	19021	Almoguera	GUADALAJARA	BRIHUEGA	MONDÉJAR	642	579	1.221
20	19022	Almonacid de Zorita	GUADALAJARA	BRIHUEGA	PASTRANA	397	437	834
21	19023	Alocén	GUADALAJARA	BRIHUEGA	SACEDÓN	85	93	178
22	19024	Alovera	GUADALAJARA	GUADALAJARA	AZUQUECA DE HENARES	2.123	1.960	4.083
23	19027	Alustante	GUADALAJARA	MOLINA DE ARAGÓN	CHECA	134	104	238
24	19031	Angón	GUADALAJARA	SIGÜENZA	JADRAQUE	20	15	35
25	19032	Anguita	GUADALAJARA	SIGÜENZA	ALCOLEA DEL PINAR	129	117	246
26	19033	Anquela del Ducado	GUADALAJARA	MOLINA DE ARAGÓN	MARANCHÓN	50	40	90
27	19034	Anquela del Pedregal	GUADALAJARA	MOLINA DE ARAGÓN	MOLINA DE ARAGÓN	15	8	23
28	19036	Aranzueque	GUADALAJARA	BRIHUEGA	HORCHE	189	186	375
29	19037	Arbancón	GUADALAJARA	SIGÜENZA	COGOLLUDO	109	88	197
30	19038	Arbeteta	GUADALAJARA	BRIHUEGA	VILLANUEVA DE ALCORÓN	29	30	59
31	19039	Argecilla	GUADALAJARA	BRIHUEGA	BRIHUEGA	60	44	104
32	19040	Armallones	GUADALAJARA	BRIHUEGA	VILLANUEVA DE ALCORÓN	37	25	62
33	19041	Armuña de Tajuña	GUADALAJARA	BRIHUEGA	HORCHE	61	53	114
34	19042	Arroyo de las Fraguas	GUADALAJARA	SIGÜENZA	COGOLLUDO	23	19	42
35	19043	Atanzón	GUADALAJARA	GUADALAJARA	GUADALAJARA (Zonas 1 a 5)	68	42	110
36	19044	Atienza	GUADALAJARA	SIGÜENZA	ATIENZA	228	205	433
37	19045	Auñón	GUADALAJARA	BRIHUEGA	SACEDÓN	134	121	255

ÁREA, DISTRITO, ZONA BÁSICA DE SALUD Y POBLACIÓN DE LOS MUNICIPIOS DE CASTILLA-LA MANCHA
PROVINCIA: GUADALAJARA

	CÓD.	MUNICIPIO	ÁREA	DISTRITO	ZONA BÁSICA DE SALUD	V	M	AS
38	19046	Azuqueca de Henares	GUADALAJARA	GUADALAJARA	AZUQUECA DE HENARES	11.361	10.891	22.252
39	19047	Baides	GUADALAJARA	SIGÜENZA	SIGÜENZA	33	35	68
40	19048	Baños de Tajo	GUADALAJARA	MOLINA DE ARAGÓN	MOLINA DE ARAGÓN	20	8	28
41	19049	Bañuelos	GUADALAJARA	SIGÜENZA	ATIENZA	15	12	27
42	19050	Barriopedro	GUADALAJARA	BRIHUEGA	BRIHUEGA	14	17	31
43	19051	Berninches	GUADALAJARA	BRIHUEGA	SACEDÓN	75	56	131
44	19052	Bodera (La)	GUADALAJARA	SIGÜENZA	ATIENZA	29	19	48
45	19053	Brihuega	GUADALAJARA	BRIHUEGA	BRIHUEGA	1.458	1.344	2.802
46	19054	Budia	GUADALAJARA	BRIHUEGA	SACEDÓN	145	124	269
47	19055	Bujalaro	GUADALAJARA	SIGÜENZA	JADRAQUE	40	38	78
48	19057	Bustares	GUADALAJARA	SIGÜENZA	HIENDELAENCINA	59	39	98
49	19058	Cabanillas del Campo	GUADALAJARA	GUADALAJARA	CABANILLAS DEL CAMPO	2.886	2.778	5.664
50	19059	Campillo de Dueñas	GUADALAJARA	MOLINA DE ARAGÓN	POBO DE DUEÑAS,EL	65	50	115
51	19060	Campillo de Ranas	GUADALAJARA	SIGÜENZA	COGOLLUDO	90	79	169
52	19061	Campisábalos	GUADALAJARA	SIGÜENZA	GALVE DE SORBE	37	40	77
53	19064	Canredondo	GUADALAJARA	BRIHUEGA	CIFUENTES	54	53	107
54	19065	Cantalojas	GUADALAJARA	SIGÜENZA	GALVE DE SORBE	79	67	146
55	19066	Cañizar	GUADALAJARA	GUADALAJARA	YUNQUERA DE HENARES	49	56	105
56	19067	Cardoso de la Sierra (El)	GUADALAJARA	SIGÜENZA	CARDOSO DE LA SIERRA,EL	55	24	79
57	19070	Casa de Uceda	GUADALAJARA	GUADALAJARA	CASAR,EL	56	50	106
58	19071	Casar (El)	GUADALAJARA	GUADALAJARA	CASAR,EL	2.529	2.297	4.826
59	19073	Casas de San Galindo	GUADALAJARA	SIGÜENZA	JADRAQUE	18	14	32
60	19074	Caspueñas	GUADALAJARA	BRIHUEGA	BRIHUEGA	61	42	103
61	19075	Castejón de Henares	GUADALAJARA	SIGÜENZA	SIGÜENZA	57	47	104
62	19076	Castellar de la Muela	GUADALAJARA	MOLINA DE ARAGÓN	MOLINA DE ARAGÓN	24	21	45
63	19078	Castilforte	GUADALAJARA	BRIHUEGA	SACEDÓN	34	19	53
64	19079	Castilnuevo	GUADALAJARA	MOLINA DE ARAGÓN	MOLINA DE ARAGÓN	4	3	7
65	19080	Cendejas de Enmedio	GUADALAJARA	SIGÜENZA	JADRAQUE	66	56	122
66	19081	Cendejas de la Torre	GUADALAJARA	SIGÜENZA	JADRAQUE	45	32	77
67	19082	Centenera	GUADALAJARA	GUADALAJARA	GUADALAJARA (Zonas 1 a 5)	42	35	77
68	19103	Checa	GUADALAJARA	MOLINA DE ARAGÓN	CHECA	214	171	385
69	19104	Chequilla	GUADALAJARA	MOLINA DE ARAGÓN	CHECA	9	11	20
70	19106	Chillarón del Rey	GUADALAJARA	BRIHUEGA	SACEDÓN	65	59	124
71	19105	Chiloeches	GUADALAJARA	GUADALAJARA	GUADALAJARA (Zonas 1 a 5)	815	758	1.573
72	19086	Cifuentes	GUADALAJARA	BRIHUEGA	CIFUENTES	1.026	980	2.006
73	19087	Cincovillas	GUADALAJARA	SIGÜENZA	ATIENZA	19	20	39
74	19088	Ciruelas	GUADALAJARA	GUADALAJARA	YUNQUERA DE HENARES	63	55	118

ÁREA, DISTRITO, ZONA BÁSICA DE SALUD Y POBLACIÓN DE LOS MUNICIPIOS DE CASTILLA-LA MANCHA
PROVINCIA: GUADALAJARA

	CÓD.	MUNICIPIO	ÁREA	DISTRITO	ZONA BÁSICA DE SALUD	V	M	AS
75	19089	Ciruelos del Pinar	GUADALAJARA	MOLINA DE ARAGÓN	MARANCHÓN	28	24	52
76	19090	Cobeta	GUADALAJARA	MOLINA DE ARAGÓN	MARANCHÓN	51	53	104
77	19091	Cogollor	GUADALAJARA	BRIHUEGA	CIFUENTES	21	20	41
78	19092	Cogolludo	GUADALAJARA	SIGÜENZA	COGOLLUDO	352	262	614
79	19095	Condemios de Abajo	GUADALAJARA	SIGÜENZA	GALVE DE SORBE	17	10	27
80	19096	Condemios de Arriba	GUADALAJARA	SIGÜENZA	GALVE DE SORBE	87	89	176
81	19097	Congostrina	GUADALAJARA	SIGÜENZA	JADRAQUE	27	22	49
82	19098	Copernal	GUADALAJARA	GUADALAJARA	YUNQUERA DE HENARES	18	11	29
83	19099	Corduente	GUADALAJARA	MOLINA DE ARAGÓN	MOLINA DE ARAGÓN	250	191	441
84	19102	Cubillo de Uceda (El)	GUADALAJARA	GUADALAJARA	CASAR,EL	57	62	119
85	19107	Driebes	GUADALAJARA	BRIHUEGA	MONDÉJAR	187	177	364
86	19108	Durón	GUADALAJARA	BRIHUEGA	SACEDÓN	85	77	162
87	19109	Embid	GUADALAJARA	MOLINA DE ARAGÓN	MOLINA DE ARAGÓN	34	27	61
88	19110	Escamilla	GUADALAJARA	BRIHUEGA	SACEDÓN	44	63	107
89	19111	Escariche	GUADALAJARA	BRIHUEGA	PASTRANA	113	98	211
90	19112	Escopete	GUADALAJARA	BRIHUEGA	PASTRANA	26	35	61
91	19113	Espinosa de Henares	GUADALAJARA	SIGÜENZA	COGOLLUDO	303	287	590
92	19114	Esplegares	GUADALAJARA	BRIHUEGA	CIFUENTES	33	24	57
93	19115	Establés	GUADALAJARA	MOLINA DE ARAGÓN	MARANCHÓN	34	28	62
94	19116	Estriegana	GUADALAJARA	SIGÜENZA	ALCOLEA DEL PINAR	15	9	24
95	19117	Fontanar	GUADALAJARA	GUADALAJARA	YUNQUERA DE HENARES	585	535	1.120
96	19118	Fuembellida	GUADALAJARA	MOLINA DE ARAGÓN	MOLINA DE ARAGÓN	9	8	17
97	19119	Fuencemillán	GUADALAJARA	SIGÜENZA	COGOLLUDO	58	54	112
98	19120	Fuentelahiguera de Albatages	GUADALAJARA	GUADALAJARA	YUNQUERA DE HENARES	74	69	143
99	19121	Fuentelencina	GUADALAJARA	BRIHUEGA	PASTRANA	114	102	216
100	19122	Fuentelsaz	GUADALAJARA	MOLINA DE ARAGÓN	MOLINA DE ARAGÓN	55	64	119
101	19123	Fuentelviejo	GUADALAJARA	BRIHUEGA	HORCHE	35	36	71
102	19124	Fuentenovilla	GUADALAJARA	BRIHUEGA	MONDÉJAR	166	134	300
103	19125	Gajanejos	GUADALAJARA	BRIHUEGA	BRIHUEGA	42	32	74
104	19126	Galápagos	GUADALAJARA	GUADALAJARA	CASAR,EL	287	246	533
105	19127	Galve de Sorbe	GUADALAJARA	SIGÜENZA	GALVE DE SORBE	65	67	132
106	19129	Gascueña de Bornova	GUADALAJARA	SIGÜENZA	HIENDELAENCINA	33	21	54
107	19130	Guadalajara	GUADALAJARA	GUADALAJARA	GUADALAJARA (Zonas 1 a 5)	34.622	36.110	70.732
108	19132	Henche	GUADALAJARA	BRIHUEGA	CIFUENTES	61	54	115
109	19133	Heras de Ayuso	GUADALAJARA	GUADALAJARA	YUNQUERA DE HENARES	86	71	157
110	19134	Herrería	GUADALAJARA	MOLINA DE ARAGÓN	MOLINA DE ARAGÓN	19	16	35
111	19135	Hiendelaencina	GUADALAJARA	SIGÜENZA	HIENDELAENCINA	63	55	118

ÁREA, DISTRITO, ZONA BÁSICA DE SALUD Y POBLACIÓN DE LOS MUNICIPIOS DE CASTILLA-LA MANCHA
PROVINCIA: GUADALAJARA

	CÓD.	MUNICIPIO	ÁREA	DISTRITO	ZONA BÁSICA DE SALUD	V	M	AS
112	19136	Hijos	GUADALAJARA	SIGÜENZA	ATIENZA	13	11	24
113	19138	Hita	GUADALAJARA	GUADALAJARA	YUNQUERA DE HENARES	165	135	300
114	19139	Hombrados	GUADALAJARA	MOLINA DE ARAGÓN	POBO DE DUEÑAS,EL	24	16	40
115	19142	Hontoba	GUADALAJARA	BRIHUEGA	PASTRANA	111	102	213
116	19143	Horche	GUADALAJARA	BRIHUEGA	HORCHE	880	811	1.691
117	19145	Hortezuela de Océn	GUADALAJARA	SIGÜENZA	ALCOLEA DEL PINAR	42	38	80
118	19146	Huerce (La)	GUADALAJARA	SIGÜENZA	GALVE DE SORBE	28	16	44
119	19147	Huérmedes del Cerro	GUADALAJARA	SIGÜENZA	SIGÜENZA	34	19	53
120	19148	Huertahernando	GUADALAJARA	SIGÜENZA	ALCOLEA DEL PINAR	38	27	65
121	19150	Hueva	GUADALAJARA	BRIHUEGA	PASTRANA	58	69	127
122	19151	Humanes	GUADALAJARA	GUADALAJARA	YUNQUERA DE HENARES	612	618	1.230
123	19152	Illana	CUENCA	TARANCÓN	TARANCÓN	397	344	741
124	19153	Iniestola	GUADALAJARA	SIGÜENZA	ALCOLEA DEL PINAR	13	4	17
125	19154	Inviernas (Las)	GUADALAJARA	BRIHUEGA	CIFUENTES	59	45	104
126	19155	Irueste	GUADALAJARA	BRIHUEGA	SACEDÓN	39	33	72
127	19156	Jadraque	GUADALAJARA	SIGÜENZA	JADRAQUE	697	637	1.334
128	19157	Jirueque	GUADALAJARA	SIGÜENZA	JADRAQUE	50	30	80
129	19159	Ledanca	GUADALAJARA	BRIHUEGA	BRIHUEGA	63	52	115
130	19160	Loranca de Tajuña	GUADALAJARA	BRIHUEGA	MONDÉJAR	264	185	449
131	19161	Lupiana	GUADALAJARA	BRIHUEGA	HORCHE	123	112	235
132	19162	Luzaga	GUADALAJARA	SIGÜENZA	ALCOLEA DEL PINAR	51	57	108
133	19163	Luzón	GUADALAJARA	MOLINA DE ARAGÓN	MARANCHÓN	38	42	80
134	19165	Majaelrayo	GUADALAJARA	SIGÜENZA	COGOLLUDO	44	26	70
135	19166	Málaga del Fresno	GUADALAJARA	GUADALAJARA	YUNQUERA DE HENARES	115	88	203
136	19167	Malaguilla	GUADALAJARA	GUADALAJARA	YUNQUERA DE HENARES	76	62	138
137	19168	Mandayona	GUADALAJARA	SIGÜENZA	SIGÜENZA	208	213	421
138	19169	Mantiel	GUADALAJARA	BRIHUEGA	SACEDÓN	45	42	87
139	19170	Maranchón	GUADALAJARA	MOLINA DE ARAGÓN	MARANCHÓN	139	111	250
140	19171	Marchamalo	GUADALAJARA	GUADALAJARA	CAMPIÑA,LA	2.242	2.121	4.363
141	19172	Masegoso de Tajuña	GUADALAJARA	BRIHUEGA	CIFUENTES	51	49	100
142	19173	Matarrubia	GUADALAJARA	GUADALAJARA	YUNQUERA DE HENARES	29	15	44
143	19174	Matillas	GUADALAJARA	SIGÜENZA	JADRAQUE	81	80	161
144	19175	Mazarete	GUADALAJARA	MOLINA DE ARAGÓN	MARANCHÓN	29	37	66
145	19176	Mazuecos	GUADALAJARA	BRIHUEGA	MONDÉJAR	182	179	361
146	19177	Medranda	GUADALAJARA	SIGÜENZA	JADRAQUE	58	57	115
147	19178	Megina	GUADALAJARA	MOLINA DE ARAGÓN	CHECA	29	34	63
148	19179	Membrillera	GUADALAJARA	SIGÜENZA	JADRAQUE	53	65	118

ÁREA, DISTRITO, ZONA BÁSICA DE SALUD Y POBLACIÓN DE LOS MUNICIPIOS DE CASTILLA-LA MANCHA
PROVINCIA: GUADALAJARA

	CÓD.	MUNICIPIO	ÁREA	DISTRITO	ZONA BÁSICA DE SALUD	V	M	AS
149	19181	Miedes de Atienza	GUADALAJARA	SIGÜENZA	ATIENZA	56	48	104
150	19182	Mierla (La)	GUADALAJARA	SIGÜENZA	COGOLLUDO	18	9	27
151	19184	Millana	GUADALAJARA	BRIHUEGA	SACEDÓN	76	78	154
152	19183	Milmarcos	GUADALAJARA	MOLINA DE ARAGÓN	MOLINA DE ARAGÓN	79	61	140
153	19185	Miñosa (La)	GUADALAJARA	SIGÜENZA	ATIENZA	34	22	56
154	19186	Mirabueno	GUADALAJARA	SIGÜENZA	SIGÜENZA	66	51	117
155	19187	Miralrío	GUADALAJARA	SIGÜENZA	JADRAQUE	50	41	91
156	19188	Mochales	GUADALAJARA	MOLINA DE ARAGÓN	MARANCHÓN	45	50	95
157	19189	Mohernando	GUADALAJARA	GUADALAJARA	YUNQUERA DE HENARES	78	68	146
158	19190	Molina de Aragón	GUADALAJARA	MOLINA DE ARAGÓN	MOLINA DE ARAGÓN	1.756	1.655	3.411
159	19191	Monasterio	GUADALAJARA	SIGÜENZA	COGOLLUDO	10	10	20
160	19192	Mondéjar	GUADALAJARA	BRIHUEGA	MONDÉJAR	1.220	1.147	2.367
161	19193	Montarrón	GUADALAJARA	SIGÜENZA	COGOLLUDO	26	22	48
162	19194	Moratilla de los Meleros	GUADALAJARA	BRIHUEGA	PASTRANA	48	38	86
163	19195	Morenilla	GUADALAJARA	MOLINA DE ARAGÓN	POBO DE DUEÑAS,EL	29	22	51
164	19196	Mudux	GUADALAJARA	BRIHUEGA	BRIHUEGA	53	55	108
165	19197	Navas de Jadraque (Las)	GUADALAJARA	SIGÜENZA	HIENDELAENCINA	20	15	35
166	19198	Negredo	GUADALAJARA	SIGÜENZA	JADRAQUE	10	9	19
167	19199	Ocentejo	GUADALAJARA	BRIHUEGA	CIFUENTES	25	24	49
168	19200	Olivar (El)	GUADALAJARA	BRIHUEGA	SACEDÓN	105	87	192
169	19201	Olmeda de Cobeta	GUADALAJARA	MOLINA DE ARAGÓN	MARANCHÓN	55	64	119
170	19202	Olmeda de Jadraque (La)	GUADALAJARA	SIGÜENZA	SIGÜENZA	11	10	21
171	19203	Ordial (El)	GUADALAJARA	SIGÜENZA	COGOLLUDO	24	29	53
172	19204	Orea	GUADALAJARA	MOLINA DE ARAGÓN	CHECA	141	110	251
173	19208	Pálmaces de Jadraque	GUADALAJARA	SIGÜENZA	JADRAQUE	34	27	61
174	19209	Pardos	GUADALAJARA	MOLINA DE ARAGÓN	MOLINA DE ARAGÓN	34	34	68
175	19210	Paredes de Sigüenza	GUADALAJARA	SIGÜENZA	ATIENZA	25	20	45
176	19211	Pareja	GUADALAJARA	BRIHUEGA	SACEDÓN	285	253	538
177	19212	Pastrana	GUADALAJARA	BRIHUEGA	PASTRANA	524	533	1.057
178	19213	Pedregal (El)	GUADALAJARA	MOLINA DE ARAGÓN	POBO DE DUEÑAS,EL	59	49	108
179	19214	Peñalén	GUADALAJARA	BRIHUEGA	VILLANUEVA DE ALCORÓN	73	55	128
180	19215	Peñalver	GUADALAJARA	BRIHUEGA	SACEDÓN	126	89	215
181	19216	Peralejos de las Truchas	CUENCA	PRIEGO	BETETA	92	80	172
182	19217	Peralveche	GUADALAJARA	BRIHUEGA	VILLANUEVA DE ALCORÓN	82	50	132
183	19218	Pinilla de Jadraque	GUADALAJARA	SIGÜENZA	JADRAQUE	44	43	87
184	19219	Pinilla de Molina	GUADALAJARA	MOLINA DE ARAGÓN	MOLINA DE ARAGÓN	18	11	29
185	19220	Pioz	GUADALAJARA	GUADALAJARA	GUADALAJARA (Zonas 1 a 5)	425	337	762

ÁREA, DISTRITO, ZONA BÁSICA DE SALUD Y POBLACIÓN DE LOS MUNICIPIOS DE CASTILLA-LA MANCHA
PROVINCIA: GUADALAJARA

	CÓD.	MUNICIPIO	ÁREA	DISTRITO	ZONA BÁSICA DE SALUD	V	M	AS
186	19221	Piqueras	GUADALAJARA	MOLINA DE ARAGÓN	POBO DE DUEÑAS,EL	35	23	58
187	19222	Pobo de Dueñas (El)	GUADALAJARA	MOLINA DE ARAGÓN	POBO DE DUEÑAS,EL	84	69	153
188	19223	Poveda de la Sierra	GUADALAJARA	BRIHUEGA	VILLANUEVA DE ALCORÓN	103	83	186
189	19224	Pozo de Almoguera	GUADALAJARA	BRIHUEGA	MONDÉJAR	85	73	158
190	19225	Pozo de Guadalajara	GUADALAJARA	GUADALAJARA	GUADALAJARA (Zonas 1 a 5)	292	258	550
191	19226	Prádena de Atienza	GUADALAJARA	SIGÜENZA	HIENDELAENCINA	31	21	52
192	19227	Prados Redondos	GUADALAJARA	MOLINA DE ARAGÓN	MOLINA DE ARAGÓN	57	41	98
193	19228	Puebla de Beleña	GUADALAJARA	GUADALAJARA	YUNQUERA DE HENARES	29	20	49
194	19229	Puebla de Valles	GUADALAJARA	SIGÜENZA	COGOLLUDO	43	34	77
195	19230	Quer	GUADALAJARA	GUADALAJARA	AZUQUECA DE HENARES	87	79	166
196	19231	Rebollosa de Jadraque	GUADALAJARA	SIGÜENZA	ATIENZA	21	12	33
197	19232	Recuenco (El)	GUADALAJARA	BRIHUEGA	VILLANUEVA DE ALCORÓN	50	44	94
198	19233	Revera	GUADALAJARA	BRIHUEGA	PASTRANA	33	23	56
199	19234	Retiendas	GUADALAJARA	SIGÜENZA	COGOLLUDO	26	28	54
200	19235	Riba de Saelices	GUADALAJARA	SIGÜENZA	ALCOLEA DEL PINAR	87	69	156
201	19237	Rillo de Gallo	GUADALAJARA	MOLINA DE ARAGÓN	MOLINA DE ARAGÓN	41	36	77
202	19238	Riofrío del Llano	GUADALAJARA	SIGÜENZA	ATIENZA	30	23	53
203	19239	Robledillo de Mohernando	GUADALAJARA	GUADALAJARA	YUNQUERA DE HENARES	67	71	138
204	19240	Robledo de Corpes	GUADALAJARA	SIGÜENZA	HIENDELAENCINA	55	55	110
205	19241	Romanillos de Atienza	GUADALAJARA	SIGÜENZA	ATIENZA	31	18	49
206	19242	Romanones	GUADALAJARA	BRIHUEGA	HORCHE	66	57	123
207	19243	Rueda de la Sierra	GUADALAJARA	MOLINA DE ARAGÓN	MOLINA DE ARAGÓN	35	28	63
208	19244	Sacecorbo	GUADALAJARA	BRIHUEGA	CIFUENTES	104	76	180
209	19245	Sacedón	GUADALAJARA	BRIHUEGA	SACEDÓN	810	756	1.566
210	19246	Saelices de la Sal	GUADALAJARA	SIGÜENZA	ALCOLEA DEL PINAR	35	34	69
211	19247	Salmerón	GUADALAJARA	BRIHUEGA	SACEDÓN	114	109	223
212	19248	San Andrés del Congosto	GUADALAJARA	SIGÜENZA	COGOLLUDO	43	36	79
213	19249	San Andrés del Rey	GUADALAJARA	BRIHUEGA	SACEDÓN	17	29	46
214	19250	Santiuste	GUADALAJARA	SIGÜENZA	SIGÜENZA	15	11	26
215	19251	Sáuca	GUADALAJARA	SIGÜENZA	ALCOLEA DEL PINAR	36	35	71
216	19252	Sayatón	GUADALAJARA	BRIHUEGA	PASTRANA	73	53	126
217	19254	Selas	GUADALAJARA	MOLINA DE ARAGÓN	MARANCHÓN	30	33	63
218	19901	Semillas	GUADALAJARA	SIGÜENZA	COGOLLUDO	26	21	47
219	19255	Setiles	GUADALAJARA	MOLINA DE ARAGÓN	POBO DE DUEÑAS,EL	76	68	144
220	19256	Sienes	GUADALAJARA	SIGÜENZA	SIGÜENZA	42	32	74
221	19257	Sigüenza	GUADALAJARA	SIGÜENZA	SIGÜENZA	2.460	2.336	4.796
222	19258	Solanillos del Extremo	GUADALAJARA	BRIHUEGA	CIFUENTES	64	62	126

ÁREA, DISTRITO, ZONA BÁSICA DE SALUD Y POBLACIÓN DE LOS MUNICIPIOS DE CASTILLA-LA MANCHA
PROVINCIA: GUADALAJARA

	CÓD.	MUNICIPIO	ÁREA	DISTRITO	ZONA BÁSICA DE SALUD	V	M	AS
223	19259	Somolinos	GUADALAJARA	SIGÜENZA	GALVE DE SORBE	17	21	38
224	19260	Sotillo (El)	GUADALAJARA	BRIHUEGA	CIFUENTES	26	20	46
225	19261	Sotodosos	GUADALAJARA	SIGÜENZA	ALCOLEA DEL PINAR	26	34	60
226	19262	Tamajón	GUADALAJARA	SIGÜENZA	COGOLLUDO	106	111	217
227	19263	Taragudo	GUADALAJARA	GUADALAJARA	YUNQUERA DE HENARES	23	14	37
228	19264	Taravilla	GUADALAJARA	MOLINA DE ARAGÓN	MOLINA DE ARAGÓN	37	31	68
229	19265	Tartanedo	GUADALAJARA	MOLINA DE ARAGÓN	MOLINA DE ARAGÓN	91	85	176
230	19266	Tendilla	GUADALAJARA	BRIHUEGA	HORCHE	166	145	311
231	19267	Terzaga	GUADALAJARA	MOLINA DE ARAGÓN	MOLINA DE ARAGÓN	16	13	29
232	19268	Tierzo	GUADALAJARA	MOLINA DE ARAGÓN	MOLINA DE ARAGÓN	31	24	55
233	19269	Toba (La)	GUADALAJARA	SIGÜENZA	JADRAQUE	61	45	106
234	19271	Tordellego	GUADALAJARA	MOLINA DE ARAGÓN	POBO DE DUEÑAS,EL	35	31	66
235	19270	Tordelrábano	GUADALAJARA	SIGÜENZA	ATIENZA	3	7	10
236	19272	Tordesilos	GUADALAJARA	MOLINA DE ARAGÓN	POBO DE DUEÑAS,EL	68	65	133
237	19274	Torija	GUADALAJARA	GUADALAJARA	GUADALAJARA (Zonas 1 a 5)	257	275	532
238	19279	Torre del Burgo	GUADALAJARA	GUADALAJARA	YUNQUERA DE HENARES	71	53	124
239	19277	Torre Cuadrada de Molina	GUADALAJARA	MOLINA DE ARAGÓN	MOLINA DE ARAGÓN	11	10	21
240	19278	Torre Cuadrada	GUADALAJARA	BRIHUEGA	CIFUENTES	31	20	51
241	19280	Torrejón del Rey	GUADALAJARA	GUADALAJARA	CABANILLAS DEL CAMPO	968	850	1.818
242	19281	Torremocha de Jadraque	GUADALAJARA	SIGÜENZA	JADRAQUE	12	4	16
243	19282	Torremocha del Campo	GUADALAJARA	SIGÜENZA	ALCOLEA DEL PINAR	150	128	278
244	19283	Torremocha del Pinar	GUADALAJARA	MOLINA DE ARAGÓN	MOLINA DE ARAGÓN	29	36	65
245	19284	Torremochuela	GUADALAJARA	MOLINA DE ARAGÓN	MOLINA DE ARAGÓN	10	7	17
246	19285	Torrubia	GUADALAJARA	MOLINA DE ARAGÓN	MOLINA DE ARAGÓN	19	19	38
247	19286	Tórtola de Henares	GUADALAJARA	GUADALAJARA	GUADALAJARA (Zonas 1 a 5)	241	220	461
248	19287	Tortuera	GUADALAJARA	MOLINA DE ARAGÓN	MOLINA DE ARAGÓN	127	108	235
249	19288	Tortuero	GUADALAJARA	GUADALAJARA	CASAR,EL	18	14	32
250	19289	Traíd	GUADALAJARA	MOLINA DE ARAGÓN	CHECA	29	30	59
251	19290	Trijueque	GUADALAJARA	BRIHUEGA	BRIHUEGA	416	360	776
252	19291	Trillo	GUADALAJARA	BRIHUEGA	CIFUENTES	660	647	1.307
253	19293	Uceda	GUADALAJARA	GUADALAJARA	CASAR,EL	736	674	1.410
254	19294	Ujados	GUADALAJARA	SIGÜENZA	ATIENZA	16	13	29
255	19296	Utande	GUADALAJARA	BRIHUEGA	BRIHUEGA	37	17	54
256	19297	Valdarachas	GUADALAJARA	BRIHUEGA	HORCHE	12	16	28
257	19298	Valdearenas	GUADALAJARA	BRIHUEGA	BRIHUEGA	51	39	90
258	19299	Valdeavellano	GUADALAJARA	BRIHUEGA	BRIHUEGA	59	43	102
259	19300	Valdeaveruelo	GUADALAJARA	GUADALAJARA	CABANILLAS DEL CAMPO	264	226	490

ÁREA, DISTRITO, ZONA BÁSICA DE SALUD Y POBLACIÓN DE LOS MUNICIPIOS DE CASTILLA-LA MANCHA
PROVINCIA: GUADALAJARA

	CÓD.	MUNICIPIO	ÁREA	DISTRITO	ZONA BÁSICA DE SALUD	V	M	AS
260	19301	Valdeconcha	GUADALAJARA	BRIHUEGA	PASTRANA	24	23	47
261	19302	Valdegrudas	GUADALAJARA	GUADALAJARA	GUADALAJARA (Zonas 1 a 5)	37	27	64
262	19303	Valdelcubo	GUADALAJARA	SIGÜENZA	SIGÜENZA	31	24	55
263	19304	Valdenuño Fernández	GUADALAJARA	GUADALAJARA	CASAR,EL	100	83	183
264	19305	Valdepeñas de la Sierra	GUADALAJARA	GUADALAJARA	CASAR,EL	99	95	194
265	19306	Valderrebollo	GUADALAJARA	BRIHUEGA	BRIHUEGA	19	19	38
266	19307	Valdesotos	GUADALAJARA	SIGÜENZA	COGOLLUDO	15	16	31
267	19308	Valfermoso de Tajuña	GUADALAJARA	BRIHUEGA	HORCHE	58	45	103
268	19309	Valhermoso	GUADALAJARA	MOLINA DE ARAGÓN	MOLINA DE ARAGÓN	28	21	49
269	19310	Valtablado del Río	GUADALAJARA	BRIHUEGA	VILLANUEVA DE ALCORÓN	9	7	16
270	19311	Valverde de los Arroyos	GUADALAJARA	SIGÜENZA	COGOLLUDO	56	47	103
271	19314	Viana de Jadraque	GUADALAJARA	SIGÜENZA	SIGÜENZA	28	20	48
272	19317	Villanueva de Alcorón	GUADALAJARA	BRIHUEGA	VILLANUEVA DE ALCORÓN	127	109	236
273	19318	Villanueva de Argecilla	GUADALAJARA	SIGÜENZA	JADRAQUE	28	21	49
274	19319	Villanueva de la Torre	GUADALAJARA	GUADALAJARA	AZUQUECA DE HENARES	2.043	1.867	3.910
275	19321	Villares de Jadraque	GUADALAJARA	SIGÜENZA	HIENDELAENCINA	36	24	60
276	19322	Villaseca de Henares	GUADALAJARA	SIGÜENZA	SIGÜENZA	33	27	60
277	19323	Villaseca de Uceda	GUADALAJARA	GUADALAJARA	CASAR,EL	43	32	75
278	19324	Villel de Mesa	GUADALAJARA	MOLINA DE ARAGÓN	MARANCHÓN	122	113	235
279	19325	Viñuelas	GUADALAJARA	GUADALAJARA	CASAR,EL	69	50	119
280	19326	Yebes	GUADALAJARA	BRIHUEGA	HORCHE	152	73	225
281	19327	Yebra	GUADALAJARA	BRIHUEGA	PASTRANA	255	240	495
282	19329	Yélamos de Abajo	GUADALAJARA	BRIHUEGA	SACEDÓN	45	43	88
283	19330	Yélamos de Arriba	GUADALAJARA	BRIHUEGA	SACEDÓN	90	73	163
284	19331	Yunquera de Henares	GUADALAJARA	GUADALAJARA	YUNQUERA DE HENARES	1.079	1.068	2.147
285	19332	Yunta (La)	GUADALAJARA	MOLINA DE ARAGÓN	POBO DE DUEÑAS,EL	75	75	150
286	19333	Zaorejas	GUADALAJARA	BRIHUEGA	VILLANUEVA DE ALCORÓN	115	89	204
287	19334	Zarzuela de Jadraque	GUADALAJARA	SIGÜENZA	COGOLLUDO	17	25	42
288	19335	Zorita de los Canes	GUADALAJARA	BRIHUEGA	PASTRANA	52	45	97

ENTIDADES SINGULARES AGRUPADAS POR ZONAS BÁSICAS DE SALUD (1)

ZONA	Municipio	ENTIDAD SINGULAR	Hab.	ZONA	Municipio	ENTIDAD SINGULAR	Hab.
Provincia: GUADALAJARA							
1	ALCOLEA DEL PINAR		1.834				
	Abánades	1 ABANADES	107		Paredes de Sigüenza	16 RIENDA	17
	Alcolea del Pinar	2 ALCOLEA DEL PINAR	268			17 PAREDES DE SIGÜENZA	28
		3 CORTES DE TAJUÑA	33		Rebollosa de Jadraque	18 REBOLLOSA DE JADRAQUE	33
		4 TORTONDA	36		Riofrío del Llano	19 SANTAMERA	4
		5 GARBAJOSA	16			20 RIOFRÍO DEL LLANO	35
		6 VILLAVERDE DEL DUCADO	33		Romanillos de Atienza	21 CARDEÑOSA	14
	Algora	7 ALGORA	116		Sigüenza	22 ROMANILLOS DE ATIENZA	49
	Anguita	8 SANTA MARÍA DEL ESPINO	48		Tordelrábano	23 CERCADILLO	* 19
		9 AGUILAR DE ANGUITA	15		Ujados	24 TORDELRÁBANO	10
		10 PADILLA DEL DUCADO	13			25 UJADOS	29
		11 VILLAREJO DE MEDINA	28	3	AZUQUECA DE HENARES		30.411
		12 ANGUITA	142		Alovera	1 ALOVERA	4.083
	Estriégana	13 ESTRIÉGANA	24		Azuqueca de Henares	2 AZUQUECA DE HENARES	22.252
	Hortezuela de Océn	14 HORTEZUELA DE OCÉN (LA)	80		Quer	3 QUER	166
	Huertahernando	15 HUERTAHERNANDO	65		Villanueva de la Torre	4 VILLANUEVA DE LA TORRE	3.910
	Iniéstola	16 INIÉSTOLA	17	4	BRIHUEGA		4.397
	Luzaga	17 LUZAGA	108		Argecilla	1 ARGECILLA	104
	Riba de Saelices	18 LOMA (LA)	18		Barriopedro	2 BARRIOPEDRO	31
		19 RIBA DE SAELICES	101		Brihuega	3 TOMELLOSA	80
		20 RIBARREDONDA	37			4 FUENTES DE LA ALCARRIA	41
	Saelices de la Sal	21 SAELICES DE LA SAL	69			5 YELA	30
	Sáuca	22 SAÚCA	65			6 VILLAVICIOSA DE TAJUÑA	4
		23 JODRA DEL PINAR	6			7 VALDESAZ	86
	Sigüenza	24 BUJARRABAL	* 51		Brihuega	8 SANTA CLARA	65
	Sotodosos	25 SOTODOSOS	60			9 PAJARES	16
	Torremocha del Campo	26 LARANUEVA	26			10 OLMEDA DEL EXTREMO	29
		27 TORRESA VIÑÁN (LA)	15			11 HONTANARES	37
		28 TORREMOCHA DEL CAMPO	109			12 CÍVICA	8
		29 FUENSAVIÑÁN (LA)	18			13 CASTILMIMBRE	12
		30 TORRECUADRADA DE LOS VALLES	51			14 BRIHUEGA	2.046
		31 RENALES	39			15 BALCONETE	93
		32 NAVALPOTRO	20			16 ARCHILLA	41
2	ATIENZA		995			17 ROMANCOS	189
	Alcolea de las Peñas	1 ALCOLEA DE LAS PEÑAS	26		Caspueñas	18 MALACUERA	25
	Atienza	2 BOCHONES	17		Gajanejos	19 CASPUEÑAS	103
		3 ATIENZA	397		Ledanca	20 GAJANEJOS	74
		4 ALPEDROCHES	5			21 VALFERMOSO DE LAS MONJAS	25
		5 MADRIGAL	7			22 BENEDICTINAS	10
		6 CASILLAS	7		Muduex	23 LEDANCA	80
	Bañuelos	7 BAÑUELOS	27		Trijueque	24 MUDUEX	108
	Bodera (La)	8 BODERA (LA)	48			25 BELTRANEJA (LA)	437
	Cincovillas	9 CINCOVILLAS	39			26 MIRADOR DEL CID	66
	Hijos	10 HIJES	24			27 TRIJUEQUE	273
	Miedes de Atienza	11 MIEDES DE ATIENZA	104		Utande	28 UTANDE	54
	Miñosa (La)	12 CAÑAMARES	17		Valdearenas	29 VALDEARENAS	90
		13 TORDELLOSO	5		Valdeavellano	30 VALDEAVELLANO	102
		14 NAHARROS	22		Valderrebollo	31 VALDERREBOLLO	38
		15 MIÑOSA (LA)	12	5	CABANILLAS DEL CAMPO		6.655
					Cabanillas del Campo	1 CAMPO DE GOLF-POLÍGONO 13	22

ENTIDADES SINGULARES AGRUPADAS POR ZONAS BÁSICAS DE SALUD (1)

ZONA	Municipio	ENTIDAD SINGULAR	Hab.	ZONA	Municipio	ENTIDAD SINGULAR	Hab.
	Torrejón del Rey	2 CABANILLAS DEL CAMPO	5.642		Cifuentes	3 HUETOS	24
	Valdeaveruelo	3 TORREJON DEL REY	501			4 MORANCHEL	40
		4 VALDEAVERUELO	173			5 VAL DE SAN GARCÍA	9
		5 SOTOLARGO	317			6 SOTOCA DE TAJO	19
6	CAMPIÑA,LA		4.577			7 OTER	32
	Guadalajara	1 USANOS *	214			8 GARGOLES DE ARRIBA	127
	Marchamalo	2 MARCHAMALO	4.363			9 GARGOLES DE ABAJO	155
7	CARDOSO DE LA SIERRA,EL		79			10 CIFUENTES	1.489
	Cardoso de la Sierra (El)	1 PEÑALBA DE LA SIERRA	5			11 CARRASCOSA DE TAJO	18
		2 CABIDA	3			12 RUGUILLA	44
		3 BOCIGANO	6		Cogollor	13 GUALDA	49
		4 CARDOSO DE LA SIERRA (EL)	47		Esplegares	14 COGOLLOR	41
		5 COLMENAR DE LA SIERRA	6		Henche	15 ESPLEGARES	57
	Cardoso de la Sierra (El)	6 CORRALEJO	12		Inviernas (Las)	16 HENCHE	115
8	CASAR,EL		8.914		Masegoso de Tajuña	17 INVIERNAS (LAS)	104
	Casa de Uceda	1 CASA DE UCEDA	106		Ocentejo	18 MASEGOSO DE TAJUÑA	100
	Casar (El)	2 LAGO DEL JARAL	56		Sacecorbo	19 OCENTEJO	49
		3 VALDELOSLLANOS	11			20 CANALES DEL DUCADO	14
		4 CASAR (EL)	1.464			21 SACECORBO	166
		5 COTO (EL)	1.982		Solanillos del Extremo	22 SOLANILLOS DEL EXTREMO	126
		6 MONTECALDERÓN	570		Sotillo (El)	23 SOTILLO (EL)	46
		7 ARENALES (LOS)	189		Torrequeadradilla	24 TORRECUADRADILLA	51
		8 COLINAS (LAS)	375		Trillo	25 AZAÑON	58
		9 MESONES	179			26 TRILLO	998
	Cubillo de Uceda (El)	10 CUBILLO DE UCEDA (EL)	119			27 SANTA MARÍA DE OVILA	10
	Galápagos	11 RESIDENCIAL MONTELAR	234			28 VIANA DE MONDÉJAR	44
		12 GALÁPAGOS	299			29 VALDENAYA	50
	Torrejón del Rey	13 SEÑORÍO DE MURIEL *	184			30 FINCA LA SOLANA	5
		14 PARQUE DE LAS CASTILLAS *	1.133			31 PUERTA (LA)	61
	Tortuero	15 TORTUERO	32			32 MORILLEJO	62
	Uceda	16 UCEDA	491			33 INSTITUTO LEPROLÓGICO	19
		17 PEÑARRUBIA	93	11	COGOLLUDO		2.649
		18 CARAQUIZ	826		Arbancón	1 ARBANCÓN	197
	Valdenuño Fernández	19 DEHESAS (LAS)	71		Arroyo de las Fraguas	2 ARROYO DE LAS FRAGUAS	42
		20 VALDENUÑO-FERNÁNDEZ	112		Campillo de Ranas	3 ESPINAR (EL)	14
	Valdepeñas de la Sierra	21 ALPEDRETE DE LA SIERRA	54			4 CAMPILLEJO	17
		22 VALDEPEÑAS DE LA SIERRA	140			5 ROBLELACASA	35
	Villaseca de Uceda	23 VILLASECA DE UCEDA	75		Campillo de Ranas	6 ROBLELUENGO	27
	Viñuelas	24 VIÑUELAS	119			7 MATALLANA	8
9	CHECA		1.183			8 VEREDA (LA)	2
	Alcoroches	1 ALCOROCHES	167			9 CAMPILLO DE RANAS	66
	Alustante	2 ALUSTANTE	213		Cogolludo	10 COGOLLUDO	523
		3 MOTOS	25			11 TORREBELEÑA	62
	Checa	4 CHECA	385			12 VEGUILLAS	2
	Chequilla	5 CHEQUILLA	20			13 ALEAS	6
	Megina	6 MEGINA	63			14 BELEÑA DE SORBE	21
	Orea	7 OREA	251		Espinosa de Henares	15 CARRASCOSA DE HENARES	170
	Traid	8 TRAÍD	59			16 ESPINOSA DE HENARES	420
10	CIFUENTES		4.371		Fuencemillán	17 FUENCEMILLÁN	112
	Alaminos	1 ALAMINOS	82		Humanes	18 CEREZO DE MOHERNANDO *	57
	Canredondo	2 CANREDONDO	107		Majaelayo	19 MAJAELEYO	70

ENTIDADES SINGULARES AGRUPADAS POR ZONAS BÁSICAS DE SALUD (1)

ZONA	Municipio	ENTIDAD SINGULAR	Hab.	ZONA	Municipio	ENTIDAD SINGULAR	Hab.
	Mierla (La)	20 MIERLA (LA)	27			22 TORIJA	498
	Monasterio	21 MONASTERIO	20		Tórtola de Henares	23 TÓRTOLA DE HENARES	461
	Montarrón	22 MONTARRÓN	48		Valdegrudas	24 VALDEGRUDAS	64
	Ordial (El)	23 ORDIAL (EL)	36	14 HIENDELAENCINA			584
		24 NAVA DE JADRAQUE (LA)	17		Bustares	1 BUSTARES	98
	Puebla de Valles	25 PUEBLA DE VALLES	77		Condemios de Arriba	2 ALDEANUEVA DE ATIENZA *	57
	Retiendas	26 RETIENDAS	54		Gascueña de Bornova	3 GASCUEÑA DE BORNOVA	54
		27 PANTANO DE EL VADO	0		Hiendelaencina	4 HIENDELAENCINA	118
	San Andrés del Congosto	28 SAN ANDRÉS DEL CONGOSTO	79		Navas de Jadraque (Las)	5 NAVAS DE JADRAQUE	35
	Semillas	29 SEMILLAS	47		Prádena de Atienza	6 PRÁDENA DE ATIENZA	52
	Tamajón	30 TAMAJÓN	153		Robledo de Corpes	7 ROBLEDO DE CORPES	110
		31 ALMIRUETE	35		Villares de Jadraque	8 VILLARES DE JADRAQUE	60
		32 PALANCARES	14	15 HORCHE			3.276
		33 MURIEL	15		Aranzueque	1 ARANZUEQUE	375
	Valdesotos	34 VALDESOTOS	31		Armuña de Tajuña	2 ARMUÑA DE TAJUÑA	114
	Valverde de los Arroyos	35 ZARZUELA DE GALVE	9		Fuentelviejo	3 FUENTELVIEJO	71
		36 VALVERDE DE LOS ARROYOS	94		Horche	4 HORCHE	1.691
	Zarzuela de Jadraque	37 ZARZUELA DE JADRAQUE	42		Lupiana	5 LUPIANA	235
12 GALVE DE SORBE			623		Romanones	6 ROMANONES	123
	Albendiego	1 ALBENDIEGO	40		Tendilla	7 TENDILLA	311
	Campisábalos	2 CAMPISÁBALOS	77		Valdarachas	8 VALDARACHAS	28
	Cantalojas	3 VILLACADIMA	0		Valfermoso de Tajuña	9 VALFERMOSO DE TAJUÑA	103
		4 CANTALOJAS	146		Yebes	10 SANATORIO DE ALCOHETE	111
	Condemios de Abajo	5 CONDEMIOS DE ABAJO	27			11 YEBES	114
	Condemios de Arriba	6 CONDEMIOS DE ARRIBA	119	16 JADRAQUE			2.651
	Galve de Sorbe	7 GALVE DE SORBE	132		Angón	1 ANGÓN	35
	Huerce (La)	8 HUERCE (LA)	30		Bujalaro	2 BUJALARO	74
		9 VALDEPINILLOS	14			3 MOLINO (EL)	4
	Somolinos	10 SOMOLINOS	38		Casas de San Galindo	4 CASAS DE SAN GALINDO	32
13 GUADALAJARA (Zonas 1 a 5)			74.762		Cendejas de Enmedio	5 CENDEJAS DEL PADRASTRO	31
	Aldeanueva de Guadalajara	1 ALDEANUEVA DE GUADALAJARA	115			6 CENDEJAS DE ENMEDIO	91
	Atanzón	2 ATANZON	110		Cendejas de la Torre	7 CENDEJAS DE LA TORRE	77
	Centenera	3 CENTENERA	77			8 CARRETERA DE MATILLAS	0
	Chiloeches	4 CLAVÍN (EL)	136		Congostrina	9 CONGOSTRINA	49
		5 ALBOLLEQUE	5		Hita	10 PADILLA DE HITTA *	21
		6 CELADA (LA)	256		Jadraque	11 JADRAQUE	1.309
		7 CHILOECHES	1.176			12 CASTILBLANCO DE HENARES	25
	Guadalajara	8 VALDENOCHESES	75		Jirueque	13 JIRUEQUE	80
		9 GUADALAJARA	69.521		Matillas	14 MATILLAS	161
		10 IRIEPAL	581		Medranda	15 MEDRANDA	115
		11 TARACENA	341		Membrillera	16 MEMBRILLERA	118
	Pioz	12 CHAPARRAL (EL)	2		Miralrío	17 MIRALRÍO	91
		13 ARBOLEDA (LA)	231		Negredo	18 NEGREDO	19
		14 PIOZ	338		Pálmaces de Jadraque	19 PÁLMACES DE JADRAQUE	61
		15 CHARQUILLOS (LOS)	88		Pinilla de Jadraque	20 PINILLA DE JADRAQUE	87
		16 MATILLAS (LAS)	42		Toba (La)	21 TOBA (LA)	106
		17 SUERTES (LAS)	21		Torremocha de Jadraque	22 TORREMOCHA DE JADRAQUE	16
		18 MOLINOS (LOS)	12		Villanueva de Argecilla	23 VILLANUEVA DE ARGECILLA	49
		19 BOSQUE DEL HENARES (EL)	28	17 MARANCHÓN			1.461
	Pozo de Guadalajara	20 POZO DE GUADALAJARA	550		Ablanque	1 ABLANQUE	141
	Torija	21 REBOLLOSA DE HITTA	34		Algar de Mesa	2 ALGAR DE MESA	78

ENTIDADES SINGULARES AGRUPADAS POR ZONAS BÁSICAS DE SALUD (1)

ZONA	Municipio	ENTIDAD SINGULAR	Hab.	ZONA	Municipio	ENTIDAD SINGULAR	Hab.
	Anquela del Ducado	3 TOBILLOS	23		Rillo de Gallo	32 RILLO DE GALLO	77
		4 ANQUELA DEL DUCADO	67		Rueda de la Sierra	33 CILLAS	10
	Ciruelos del Pinar	5 CIRUELOS DEL PINAR	52			34 RUEDA DE LA SIERRA	53
	Cobeta	6 COBETA	104		Taravilla	35 TARAVILLA	68
	Establés	7 ANCHUELA DEL CAMPO	4		Tartanedo	36 TARTANEDO	65
		8 ESTABLES	58			37 LABROS	17
	Luzón	9 LUZÓN	80			38 HINOJOSA	53
	Maranchón	10 CLARÉS	14			39 AMAYAS	27
		11 CODES	20		Terzaga	40 CONCHA	14
		12 MARANCHÓN	201		Tierzog	41 TERZAGA	29
		13 TURMIEL	11		Tierzog	42 TIERZO	55
		14 BALBACIL	4		TorreCuadrada de Molina	43 OTILLA	7
	Mazarete	15 MAZARETE	66			44 TORRECUADRADA DE MOLINA	14
	Mochales	16 MOCHALES	95		Torremocha del Pinar	45 TORREMOCHA DEL PINAR	65
	Olmeda de Cobeta	17 BUENAFUENTE DEL SISTAL (LA)	33		Torremochuela	46 TORREMOCHELA	17
		18 OLMEDA DE COBETA	86		Torrubia	47 TORRUBIA	38
	Selas	19 SELAS	63		Tortuera	48 TORTUERA	235
	Villel de Mesa	20 VILLEL DE MESA	235		Valhermoso	49 ESCALERA	17
	Zaorejas	21 VILLAR DE COBETA *	26			50 VALHERMOSO	32
18	MOLINA DE ARAGÓN		5.415	19	MONDÉJAR		5.697
	Anquela del Pedregal	1 ANQUELA DEL PEDREGAL	23		Albares	1 ALBARES	477
	Baños de Tajo	2 BAÑOS DE TAJO	28		Almoguera	2 VALDEHORMEÑA	12
	Castellar de la Muela	3 CASTELLAR DE LA MUELA	45			3 ALMOGUERA	1.209
	Castilnuevo	4 CASTILNUEVO	7		Driebes	4 DRIEBES	364
	Corduente	5 VENTOSA	37		Fuentenovilla	5 FUENTENOVILLA	204
	Corduente	6 TERRAZA	7			6 FUENTES (LAS)	96
		7 TORETE	51		Loranca de Tajuña	7 URBANIZACIÓN MONTEJARAL	35
		8 VALSALOBRE	7			8 OLMILLO (EL)	77
		9 ARAGONCILLO	43			9 LORANCA DE TAJUÑA	337
		10 TEROLEJA	11		Mazuecos	10 MAZUECOS	361
		11 LEBRANCÓN	27		Mondéjar	11 MONDÉJAR	2.367
		12 CUEVAS LABRADAS	25		Pozo de Almoguera	12 POZO DE ALMOGUERA	158
		13 CORDUENTE	207	20	PASTRANA		4.485
		14 CASTELLOTE	5		Albalate de Zorita	1 ALBALATE DE ZORITA	737
		15 CANALES DE MOLINA	21			2 NUEVA SIERRA DE ALTOMIRA	122
	Embid	16 EMBID	61		Almonacid de Zorita	3 ALMONACID DE ZORITA	762
	Fuembellida	17 FUEMBELLIDA	17			4 POBLADO CENTRAL NUCLEAR	40
	Fuentelsaz	18 FUENTELSAZ	119			5 SALTO DE BOLARQUE	32
	Herrería	19 HERRERÍA	35		Escariche	6 ESCARICHE	211
	Milmarcos	20 MILMARCOS	140		Escopete	7 MONTEUMBRIA	4
	Molina de Aragón	21 MOLINA	3.304			8 ESCOPETE	57
		22 ANCHUELA DEL PEDREGAL	7		Fuenteleucina	9 FUENTELEUCINA	216
		23 CUBILLEJO DEL SITIO	24		Hontoba	10 MANANTIALES (LOS)	28
		24 TORDELPALO	14			11 HONTOBA	121
		25 CUBILLEJO DE LA SIERRA	62			12 MIRADOR (EL)	64
		26 PARDOS	68		Hueva	13 HUEVA	127
	Pardos	27 PINILLA DE MOLINA	29		Moratilla de los Meleros	14 MORATILLA DE LOS MELEROS	86
	Pinilla de Molina	28 ALDEHUELA	6		Pastrana	15 PASTRANA	1.057
	Prados Redondos	29 PRADOS REDONDOS	58		Reñera	16 RENERA	56
		30 CHERA	25		Sayatón	17 ANGUIX	0
		31 PRADILLA	9		Sayatón	18 SALTO DE BOLARQUE	0

ENTIDADES SINGULARES AGRUPADAS POR ZONAS BÁSICAS DE SALUD (1)

ZONA	Municipio	ENTIDAD SINGULAR	Hab.	ZONA	Municipio	ENTIDAD SINGULAR	Hab.
		19 SAYATÓN	126		Salmerón	35 SALMERÓN	223
	Valdeconcha	20 VALDECONCHA	47		San Andrés del Rey	36 SAN ANDRÉS DEL REY	46
	Yebra	21 YEBRA	495		Yélamos de Abajo	37 YELÁMOS DE ABAJO	88
	Zorita de los Canes	22 ZORITA DE LOS CANES	97		Yélamos de Arriba	38 YELÁMOS DE ARRIBA	163
21	POBO DE DUEÑAS,EL		1.082	23	SIGÜENZA		5.876
	Adobes	1 ADOBES	64		Almadrones	1 ALMADRONES	103
	Campillo de Dueñas	2 CAMPILLO DE DUEÑAS	115		Baides	2 CERRILLAR	8
	Hombrados	3 HOMBRADOS	40			3 BAIDES	60
	Morenilla	4 MORENILLA	51		Castejón de Henares	4 CASTEJÓN DE HENARES	104
	Pedregal (El)	5 PEDREGAL (EL)	108		Huérmececes del Cerro	5 HUÉRMECES DEL CERRO	53
	Piqueras	6 PIQUERAS	58		Mandayona	6 MANDAYONA	384
	Pobo de Dueñas (El)	7 POBO DE DUEÑAS (EL)	153			7 ARAGOSA	37
	Setiles	8 SETILES	144		Mirabueno	8 MIRABUENO	117
	Tordellego	9 TORDELLEGO	66		Olmeda de Jadraque (La)	9 SALINAS (LAS)	0
	Tordesilos	10 TORDESILOS	133			10 OLMEDA DE JADRAQUE (LA)	21
	Yunta (La)	11 YUNTA (LA)	150		Santiuste	11 SANTIUSTE	26
22	SACEDÓN		5.743		Sienes	12 TORRECILLA DEL DUCADO	0
	Alcocer	1 ALCOCER	316			13 SIENES	74
	Alhóndiga	2 ALHÓNDIGA	248		Sigüenza	14 IMON	30
	Alique	3 ALIQUE	33			15 CUBILLAS DEL PINAR	10
	Alocén	4 ALOCÉN	178			16 GUIJOSA	26
	Auñón	5 ENTREPEÑAS	9			17 HORNA	13
		6 AUÑÓN	246			18 MATAS	0
	Berninches	7 BERNINCHES	131			19 RIOSALIDO	60
	Budia	8 PEÑARRUBIA	0		Sigüenza	20 RIBA DE SANTIUSTE	14
		9 VALDELAGUA	23			21 SIGUENZA	4.312
		10 BUDIA	246			22 QUERENCIA	0
		11 MONTE MEMBRIBE	0			23 CABRERA (LA)	8
		12 PICAZO	0			24 BUJALCAYADO	2
(CU) Buendía		13 BUENDÍA	492			25 VALDEALMENDRAS	2
		14 SOL-MARINA "SANTA CRUZ"	4			26 POZANCOS	37
		15 PANTANO DE BUENDÍA	27			27 MOJARES	3
	Castilforte	16 CASTILFORTE	53			28 PELEGRINA	10
	Chillarón del Rey	17 CHILLARÓN DEL REY	124			29 TORRE DE VALDEALMENDRAS	6
	Durón	18 DURÓN	162			30 VILLACORZA	4
	Escamilla	19 ESCAMILLA	107			31 PALAZUELOS	56
	Irueste	20 IRUESTE	72			32 OLMEDILLAS	13
	Mantiel	21 MANTIEL	87			33 MORATILLA DE HENARES	15
	Millana	22 MILLANA	154			34 URES	7
	Olivar (El)	23 OLIVAR (EL)	192			35 BARBOLLA (LA)	15
	Pareja	24 CERECEDA	28			36 BARBATONA	13
		25 PARÁISO	29			37 ATANCE (EL)	0
		26 TABLADILLO	5			38 ALCUNEZA	33
		27 PAREJA	377			39 ALBORECA	15
		28 CASASANA	49			40 CARABIAS	22
		29 ANCLAS (LAS)	30		Valdelcubo	41 VALDELUBO	55
		30 PEÑALAGOS	20		Viana de Jadraque	42 VIANA DE JADRAQUE	48
	Peñalver	31 PEÑALVER	215		Villaseca de Henares	43 VILLASECA DE HENARES	60
	Sacedón	32 CÓRCOLES	165				
		33 BRISAS (LAS)	15				
		34 SACEDÓN	1.386				

ENTIDADES SINGULARES AGRUPADAS POR ZONAS BÁSICAS DE SALUD (1)

ZONA	Municipio	ENTIDAD SINGULAR	Hab.	ZONA	Municipio	ENTIDAD SINGULAR	Hab.
24	VILLANUEVA DE ALCORÓN		1.091	25	YUNQUERA DE HENARES		6.273
	Arbeteta	1 ARBETETA	59		Alarilla	1 ALARILLA	123
	Armallones	2 ARMALLONES	62		Cañizar	2 CAÑIZAR	105
	Peñalén	3 PEÑALÉN	128		Ciruelas	3 CIRUELAS	118
	Peralveche	4 PERALVECHE	132		Copernal	4 COPERNAL	29
	Poveda de la Sierra	5 POVEDA DE LA SIERRA	186		Fontanar	5 FONTANAR	1.120
	Recuenco (El)	6 RECUENCO (EL)	94		Fuentelahiguera de Albatages	6 ALBATAGES	143
	Valtablado del Río	7 VALTABLADO DEL RÍO	16		Heras de Ayuso	7 HERAS DE AYUSO	157
	Villanueva de Alcorón	8 VILLANUEVA DE ALCORÓN	236		Hita	8 HITA	233
	Zaorejas	9 HUERTAPELAYO	16		Humanes	9 ARCIPRESTE	46
		10 ZAOREJAS	162			10 RAZBONA	34
						11 HUMANES	1.139
					Málaga del Fresno	12 MÁLAGA DEL FRESNO	203
					Malaguilla	13 MALAGUILLA	138
					Matarrubia	14 MATARRUBIA	44
					Mohernando	15 MOHERNANDO	146
					Puebla de Beleña	16 PUEBLA DE BELEÑA	49
					Robledillo de Mohernando	17 ROBLDILLO DE MOHERNANDO	138
					Taragudo	18 TARAGUDO	37
					Torre del Burgo	19 TORRE DEL BURGO	124
					Yunquera de Henares	20 YUNQUERA DE HENARES	2.147

(1) Se relacionan según la provincia a la que pertenece la entidad singular "cabecera de zona". Las zonas básicas de salud que comparten municipio figuran agrupadas

(*) Entidad singular cuya cabecera de municipio pertenece a otra zona básica de salud

(Prov): Municipios que pertenecen a otra provincia

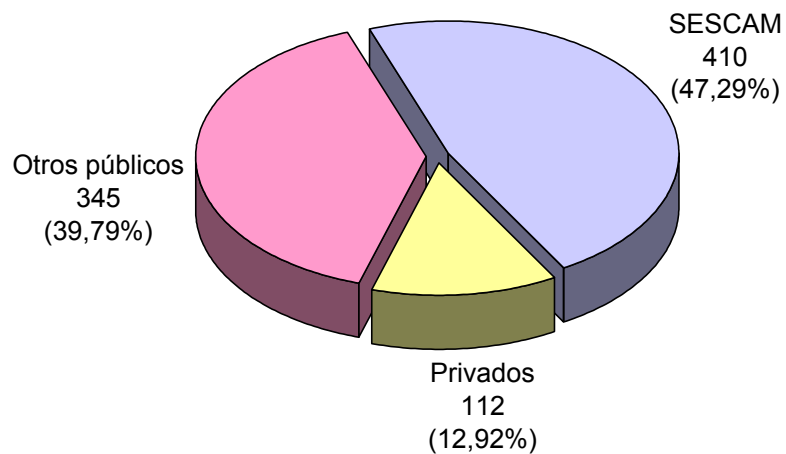
HOSPITALES EN GUADALAJARA

Código	Municipio y nombre del centro	Camas instaladas	Área de Salud	Finalidad asistencial	Dependencia funcional	Dependencia patrimonial	Concierto SESCAM	Acreditac. docente
190019	GUADALAJARA HOSPITAL UNIVERSITARIO Hermandad Donantes de Sangre, 1 <i>E-mail:</i> - <i>Web:</i> http://www.hugu.es/ Telfs. 949209200 Fax 949209218	410	GUADALAJARA	GENERAL	SESCAM	SEGURIDAD SOCIAL	NA	S
190024	HOSPITAL PROVINCIAL ORTIZ DE ZÁRATE Hospital, 1 <i>E-mail:</i> DCSSG@telefonica.net <i>Web:</i> - Telfs. 949212542 949215409 Fax 949215409	180	GUADALAJARA	OTRA ESPECIALIDAD	DIPUTACIÓN	DIPUTACIÓN	S	N
190030	SANATORIO NUESTRA SEÑORA DE LA ANTIGUA Constitución, 18 <i>E-mail:</i> clinalantigua@telefonica.net <i>Web:</i> - Telfs. 949223600 949226711 Fax 949218603	61	GUADALAJARA	GENERAL	PRIVADO	PRIVADO	N	N
190045	CLÍNICA DOCTOR SANZ VÁZQUEZ Fernández Iparraguirre, 6 <i>E-mail:</i> - <i>Web:</i> - Telfs. 949227200 949227490 Fax 949220674	51	GUADALAJARA	GENERAL	PRIVADO	PRIVADO	N	N
190061	YEBES U.R.R. DE ENFERMOS PSÍQUICOS Alcohete, s/n. Ctra. Guadalajara-Cuenca, km. 8,1 <i>E-mail:</i> maandres@jccm.es <i>Web:</i> - Telfs. 949291136 949290723 Fax 949291001	165	GUADALAJARA	PSIQUIÁTRICO	COMUNIDAD AUTÓNOMA	COMUNIDAD AUTÓNOMA	N	N

Camas instaladas según su dependencia funcional

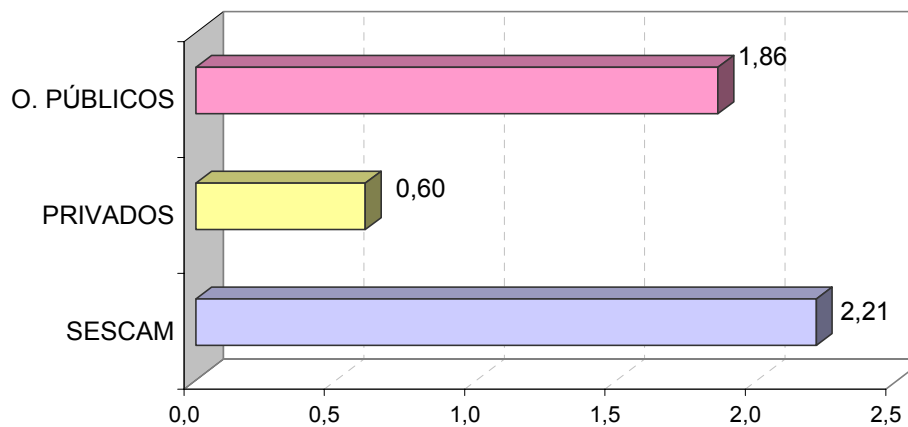
Número de camas

Total provincia
867



Número de camas por 1000 habitantes

Total provincia
4,67





TOLEDO

MAPA SANITARIO DE CASTILLA-LA MANCHA


Zonas Básicas de Salud de Toledo



MAPA SANITARIO DE CASTILLA-LA MANCHA









Zonas Básicas de Salud y municipios de Toledo según tramos de población



 Zonas Básicas de Salud

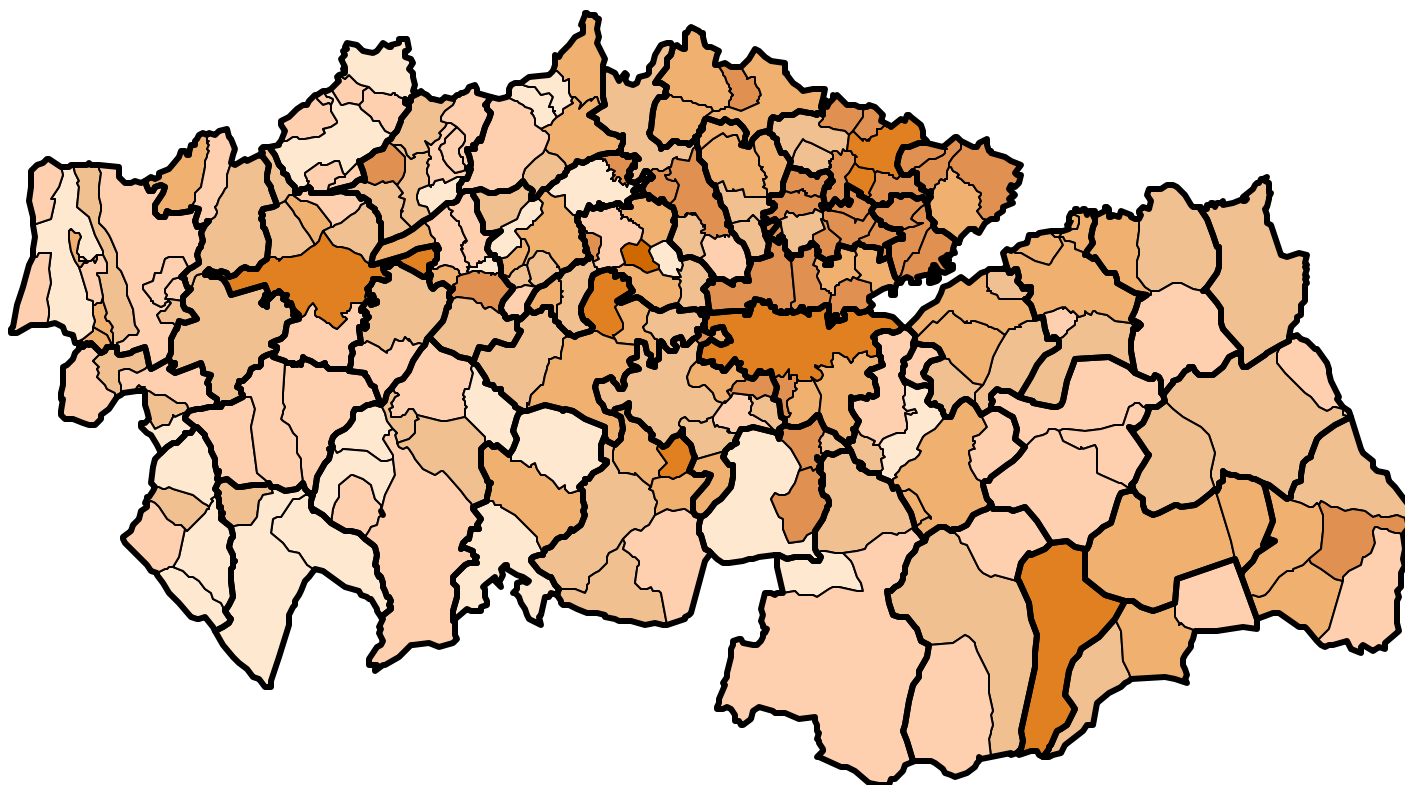
 Municipios

Población y (nº) de municipios

	0 a 100	(3)
	101 a 500	(50)
	501 a 1.000	(37)
	1.001 a 2.000	(38)
	2.001 a 5.000	(57)
	5.001 a 10.000	(11)
	10.001 a 20.000	(6)
	20.001 a 100.000	(2)

MAPA SANITARIO DE CASTILLA-LA MANCHA

Zonas Básicas de Salud de Toledo. Densidad de población por municipios



Habitantes / km2 y (nº) de municipios

■	600 a 1.441	(2)
■	180 a 600	(7)
■	60 a 180	(31)
■	30 a 60	(44)
■	15 a 30	(52)
■	7 a 15	(44)
■	0 a 7	(24)

ÁREA, DISTRITO, ZONA BÁSICA DE SALUD Y POBLACIÓN DE LOS MUNICIPIOS DE CASTILLA-LA MANCHA
PROVINCIA: TOLEDO

	CÓD.	MUNICIPIO	ÁREA	DISTRITO	ZONA BÁSICA DE SALUD	V	M	AS
1	45001	Ajofrín	TOLEDO	CONSUEGRA	SONSECA	1.112	1.038	2.150
2	45002	Alameda de la Sagra	TOLEDO	ILLESCAS	AÑOVER DE TAJO	1.538	1.380	2.918
3	45003	Albarreal de Tajo	TOLEDO	TORRIJOS	PUEBLA DE MONTALBÁN,LA	319	322	641
4	45004	Alcabón	TOLEDO	TORRIJOS	TORRIJOS	330	322	652
5	45005	Alcañizo	TALAVERA DE LA REINA	TALAVERA DE LA REINA	OROPESA	162	150	312
6	45006	Alcaudete de la Jara	TALAVERA DE LA REINA	BELVÍS DE LA JARA	BELVÍS DE LA JARA	921	993	1.914
7	45007	Alcolea de Tajo	TALAVERA DE LA REINA	BELVÍS DE LA JARA	PUENTE DEL ARZOBISPO,EL	407	402	809
8	45008	Aldea en Cabo	TOLEDO	TORRIJOS	ESCALONA	82	76	158
9	45009	Aldeanueva de Barbarroya	TALAVERA DE LA REINA	BELVÍS DE LA JARA	BELVÍS DE LA JARA	384	370	754
10	45010	Aldeanueva de San Bartolomé	TALAVERA DE LA REINA	BELVÍS DE LA JARA	ALDEANUEVA DE SAN BARTOLOMÉ	267	272	539
11	45011	Almendral de la Cañada	TALAVERA DE LA REINA	TALAVERA DE LA REINA	NAVAMORCUENDE	203	189	392
12	45012	Almonacid de Toledo	TOLEDO	CONSUEGRA	MORA	410	383	793
13	45013	Almorox	TOLEDO	TORRIJOS	ESCALONA	1.158	1.042	2.200
14	45014	Añoover de Tajo	TOLEDO	ILLESCAS	AÑOVER DE TAJO	2.513	2.385	4.898
15	45015	Arcicóllar	TOLEDO	ILLESCAS	CAMARENA	284	292	576
16	45016	Argés	TOLEDO	MENASALBAS	POLÁN	1.505	1.483	2.988
17	45017	Azután	TALAVERA DE LA REINA	BELVÍS DE LA JARA	PUENTE DEL ARZOBISPO,EL	168	167	335
18	45018	Barcience	TOLEDO	TORRIJOS	TORRIJOS	59	51	110
19	45019	Bargas	TOLEDO	TOLEDO	BARGAS	3.676	3.657	7.333
20	45020	Belvís de la Jara	TALAVERA DE LA REINA	BELVÍS DE LA JARA	BELVÍS DE LA JARA	844	837	1.681
21	45021	Borox	TOLEDO	ILLESCAS	ESQUIVIAS	1.214	1.179	2.393
22	45022	Buenaventura	TALAVERA DE LA REINA	TALAVERA DE LA REINA	NAVAMORCUENDE	262	270	532
23	45023	Burguillos de Toledo	TOLEDO	TOLEDO	TOLEDO (Zonas 1 a 5)	647	633	1.280
24	45024	Burujón	TOLEDO	TORRIJOS	PUEBLA DE MONTALBÁN,LA	683	643	1.326
25	45025	Cabañas de la Sagra	TOLEDO	ILLESCAS	VILLALUENGA DE LA SAGRA	774	715	1.489
26	45026	Cabañas de Yepes	TOLEDO	OCAÑA	OCAÑA	129	126	255
27	45027	Cabezamesada	TOLEDO	OCAÑA	CORRAL DE ALMAGUER	254	222	476
28	45028	Calera y Chozas	TALAVERA DE LA REINA	TALAVERA DE LA REINA	VELADA	1.939	1.878	3.817
29	45029	Caleruela	TALAVERA DE LA REINA	TALAVERA DE LA REINA	OROPESA	145	151	296
30	45030	Calzada de Oropesa	TALAVERA DE LA REINA	TALAVERA DE LA REINA	OROPESA	292	284	576
31	45031	Camarena	TOLEDO	ILLESCAS	CAMARENA	1.333	1.253	2.586
32	45032	Camarenilla	TOLEDO	ILLESCAS	CAMARENA	262	259	521
33	45033	Campillo de la Jara (El)	TALAVERA DE LA REINA	BELVÍS DE LA JARA	ALDEANUEVA DE SAN BARTOLOMÉ	255	231	486
34	45034	Camuñas	MANCHA-CENTRO,LA	QUINTANAR DE LA ORDEN	VILLAFRANCA DE LOS CABALLEROS	902	857	1.759
35	45035	Cardiel de los Montes	TALAVERA DE LA REINA	SANTA OLALLA	CASTILLO DE BAYUELA	96	71	167
36	45036	Carmena	TOLEDO	TORRIJOS	TORRIJOS	432	402	834
37	45037	Carpio de Tajo (El)	TOLEDO	TORRIJOS	PUEBLA DE MONTALBÁN,LA	1.064	1.110	2.174
38	45038	Carranque	TOLEDO	ILLESCAS	ILLESCAS	1.043	1.021	2.064
39	45039	Carriches	TALAVERA DE LA REINA	SANTA OLALLA	SANTA OLALLA	149	147	296

ÁREA, DISTRITO, ZONA BÁSICA DE SALUD Y POBLACIÓN DE LOS MUNICIPIOS DE CASTILLA-LA MANCHA
PROVINCIA: TOLEDO

	CÓD.	MUNICIPIO	ÁREA	DISTRITO	ZONA BÁSICA DE SALUD	V	M	AS
40	45040	Casar de Escalona (El)	TALAVERA DE LA REINA	SANTA OLALLA	SANTA OLALLA	522	529	1.051
41	45041	Casarrubios del Monte	TOLEDO	ILLESCAS	VALMOJADO	1.987	1.782	3.769
42	45042	Casasbuenas	TOLEDO	MENASALBAS	POLÁN	113	119	232
43	45043	Castillo de Bayuela	TALAVERA DE LA REINA	SANTA OLALLA	CASTILLO DE BAYUELA	529	508	1.037
44	45045	Cazalegas	TALAVERA DE LA REINA	SANTA OLALLA	CEBOLLA	613	591	1.204
45	45046	Cebolla	TALAVERA DE LA REINA	SANTA OLALLA	CEBOLLA	1.562	1.515	3.077
46	45047	Cedillo del Condado	TOLEDO	ILLESCAS	ILLESCAS	927	883	1.810
47	45048	Cerralbos (Los)	TALAVERA DE LA REINA	SANTA OLALLA	CEBOLLA	234	217	451
48	45049	Cervera de los Montes	TALAVERA DE LA REINA	TALAVERA DE LA REINA	TALAVERA (Zonas 1 a 4)	190	174	364
49	45056	Chozas de Canales	TOLEDO	ILLESCAS	CAMARENA	672	638	1.310
50	45057	Chueca	TOLEDO	CONSUEGRA	SONSECA	125	113	238
51	45050	Ciruelos	TOLEDO	OCAÑA	YEPES	208	171	379
52	45051	Cobeja	TOLEDO	ILLESCAS	VILLALUENGA DE LA SAGRA	985	944	1.929
53	45052	Cobisa	TOLEDO	TOLEDO	TOLEDO (Zonas 1 a 5)	1.268	1.189	2.457
54	45053	Consuegra	TOLEDO	CONSUEGRA	CONSUEGRA	5.141	5.128	10.269
55	45054	Corral de Almaguer	TOLEDO	OCAÑA	CORRAL DE ALMAGUER	2.868	2.763	5.631
56	45055	Cuerva	TOLEDO	MENASALBAS	MENASALBAS	684	669	1.353
57	45058	Domingo Pérez	TALAVERA DE LA REINA	SANTA OLALLA	SANTA OLALLA	237	234	471
58	45059	Dosbarrios	TOLEDO	OCAÑA	OCAÑA	1.053	1.045	2.098
59	45060	Erustes	TALAVERA DE LA REINA	SANTA OLALLA	SANTA OLALLA	99	100	199
60	45061	Escalona	TOLEDO	TORRIJOS	ESCALONA	1.204	1.170	2.374
61	45062	Escalonilla	TOLEDO	TORRIJOS	PUEBLA DE MONTALBÁN,LA	715	709	1.424
62	45063	Espinoso del Rey	TALAVERA DE LA REINA	BELVÍS DE LA JARA	NAVALMORALES,LOS	312	300	612
63	45064	Esquivias	TOLEDO	ILLESCAS	ESQUIVIAS	2.057	2.027	4.084
64	45065	Estrella (La)	TALAVERA DE LA REINA	BELVÍS DE LA JARA	ALDEANUEVA DE SAN BARTOLOMÉ	198	184	382
65	45066	Fuensalida	TOLEDO	TORRIJOS	FUENSALIDA	4.130	4.076	8.206
66	45067	Gálvez	TOLEDO	MENASALBAS	MENASALBAS	1.611	1.587	3.198
67	45068	Garciotum	TALAVERA DE LA REINA	SANTA OLALLA	CASTILLO DE BAYUELA	78	88	166
68	45069	Gerindote	TOLEDO	TORRIJOS	TORRIJOS	1.021	964	1.985
69	45070	Guadamur	TOLEDO	MENASALBAS	POLÁN	841	825	1.666
70	45071	Guardia (La)	TOLEDO	OCAÑA	TEMBLEQUE	1.158	1.162	2.320
71	45072	Herencias (Las)	TALAVERA DE LA REINA	TALAVERA DE LA REINA	TALAVERA (Zonas 1 a 4)	380	338	718
72	45073	Herrerueta de Oropesa	TALAVERA DE LA REINA	TALAVERA DE LA REINA	OROPESA	213	207	420
73	45074	Hinojosa de San Vicente	TALAVERA DE LA REINA	SANTA OLALLA	CASTILLO DE BAYUELA	272	227	499
74	45075	Hontanar	TOLEDO	MENASALBAS	NAVAHERMOSA	66	54	120
75	45076	Hormigos	TOLEDO	TORRIJOS	ESCALONA	234	209	443
76	45077	Huecas	TOLEDO	TORRIJOS	FUENSALIDA	272	239	511
77	45078	Huerta de Valdecarábanos	TOLEDO	OCAÑA	YEPES	855	864	1.719
78	45079	Iglesuela (La)	TALAVERA DE LA REINA	TALAVERA DE LA REINA	NAVAMORCUENDE	206	209	415

ÁREA, DISTRITO, ZONA BÁSICA DE SALUD Y POBLACIÓN DE LOS MUNICIPIOS DE CASTILLA-LA MANCHA
PROVINCIA: TOLEDO

	CÓD.	MUNICIPIO	ÁREA	DISTRITO	ZONA BÁSICA DE SALUD	V	M	AS
79	45080	Illán de Vacas	TALAVERA DE LA REINA	SANTA OLALLA	CEBOLLA	5	3	8
80	45081	Illescas	TOLEDO	ILLESCAS	ILLESCAS	6.439	6.265	12.704
81	45082	Lagartera	TALAVERA DE LA REINA	TALAVERA DE LA REINA	OROPESA	849	852	1.701
82	45083	Layos	TOLEDO	MENASALBAS	POLÁN	159	168	327
83	45084	Lillo	TOLEDO	OCAÑA	CORRAL DE ALMAGUER	1.430	1.386	2.816
84	45085	Lominchar	TOLEDO	ILLESCAS	VILLALUENGA DE LA SAGRA	695	647	1.342
85	45086	Lucillos	TALAVERA DE LA REINA	SANTA OLALLA	CEBOLLA	235	242	477
86	45087	Madridejos	MANCHA-CENTRO,LA	QUINTANAR DE LA ORDEN	MADRIDEJOS	5.379	5.375	10.754
87	45088	Magán	TOLEDO	TOLEDO	BARGAS	674	643	1.317
88	45089	Malpica de Tajo	TALAVERA DE LA REINA	SANTA OLALLA	CEBOLLA	993	957	1.950
89	45090	Manzanaque	TOLEDO	CONSUEGRA	MORA	255	246	501
90	45091	Maqueda	TALAVERA DE LA REINA	SANTA OLALLA	SANTA OLALLA	256	250	506
91	45092	Marjaliza	TOLEDO	CONSUEGRA	YÉBENES,LOS	150	155	305
92	45093	Marrupe	TALAVERA DE LA REINA	TALAVERA DE LA REINA	NAVAMORCUENDE	85	72	157
93	45094	Mascaraque	TOLEDO	CONSUEGRA	MORA	222	222	444
94	45095	Mata (La)	TOLEDO	TORRIJOS	TORRIJOS	477	471	948
95	45096	Mazarambroz	TOLEDO	CONSUEGRA	SONSECA	643	629	1.272
96	45097	Mejorada	TALAVERA DE LA REINA	TALAVERA DE LA REINA	TALAVERA (Zonas 1 a 4)	612	604	1.216
97	45098	Menasalbas	TOLEDO	MENASALBAS	MENASALBAS	1.567	1.429	2.996
98	45099	Méntrida	TOLEDO	ILLESCAS	VALMOJADO	1.337	1.225	2.562
99	45100	Mesegar de Tajo	TALAVERA DE LA REINA	SANTA OLALLA	SANTA OLALLA	113	119	232
100	45101	Miguel Esteban	MANCHA-CENTRO,LA	QUINTANAR DE LA ORDEN	QUINTANAR DE LA ORDEN	2.501	2.456	4.957
101	45102	Mocejón	TOLEDO	TOLEDO	BARGAS	2.199	2.078	4.277
102	45103	Mohedas de la Jara	TALAVERA DE LA REINA	BELVÍS DE LA JARA	ALDEANUEVA DE SAN BARTOLOMÉ	293	263	556
103	45104	Montearagón	TALAVERA DE LA REINA	SANTA OLALLA	CEBOLLA	240	216	456
104	45105	Montesclaros	TALAVERA DE LA REINA	TALAVERA DE LA REINA	TALAVERA (Zonas 1 a 4)	217	200	417
105	45106	Mora	TOLEDO	CONSUEGRA	MORA	4.868	4.854	9.722
106	45107	Nambroca	TOLEDO	TOLEDO	TOLEDO (Zonas 1 a 5)	1.433	1.385	2.818
107	45108	Nava de Ricomalillo (La)	TALAVERA DE LA REINA	BELVÍS DE LA JARA	NAVA DE RICOMALILLO,LA	352	348	700
108	45109	Navahermosa	TOLEDO	MENASALBAS	NAVAHERMOSA	2.181	1.999	4.180
109	45110	Navalcán	TALAVERA DE LA REINA	TALAVERA DE LA REINA	VELADA	1.090	1.026	2.116
110	45111	Navalmorelejo	TALAVERA DE LA REINA	BELVÍS DE LA JARA	PUNTE DEL ARZOBISPO,EL	31	35	66
111	45112	Navalmorales (Los)	TALAVERA DE LA REINA	BELVÍS DE LA JARA	NAVALMORALES,LOS	1.366	1.303	2.669
112	45113	Navalucillos (Los)	TALAVERA DE LA REINA	BELVÍS DE LA JARA	NAVALMORALES,LOS	1.341	1.328	2.669
113	45114	Navamorcuende	TALAVERA DE LA REINA	TALAVERA DE LA REINA	NAVAMORCUENDE	372	345	717
114	45115	Noblejas	TOLEDO	OCAÑA	NOBLEJAS	1.625	1.524	3.149
115	45116	Noez	TOLEDO	MENASALBAS	POLÁN	394	404	798
116	45117	Nombela	TOLEDO	TORRIJOS	ESCALONA	469	437	906
117	45118	Novés	TOLEDO	TORRIJOS	TORRIJOS	839	818	1.657

ÁREA, DISTRITO, ZONA BÁSICA DE SALUD Y POBLACIÓN DE LOS MUNICIPIOS DE CASTILLA-LA MANCHA
PROVINCIA: TOLEDO

	CÓD.	MUNICIPIO	ÁREA	DISTRITO	ZONA BÁSICA DE SALUD	V	M	AS
118	45119	Numancia de la Sagra	TOLEDO	ILLESCAS	ILLESCAS	1.701	1.510	3.211
119	45120	Nuño Gómez	TALAVERA DE LA REINA	SANTA OLALLA	CASTILLO DE BAYUELA	122	122	244
120	45121	Ocaña	TOLEDO	OCAÑA	OCAÑA	3.374	3.305	6.679
121	45122	Olías del Rey	TOLEDO	TOLEDO	BARGAS	2.550	2.389	4.939
122	45123	Ontígola	TOLEDO	OCAÑA	OCAÑA	876	744	1.620
123	45124	Orgaz	TOLEDO	CONSUEGRA	YÉBENES,LOS	1.364	1.356	2.720
124	45125	Oropesa	TALAVERA DE LA REINA	TALAVERA DE LA REINA	OROPESA	1.381	1.465	2.846
125	45126	Otero	TALAVERA DE LA REINA	SANTA OLALLA	SANTA OLALLA	95	105	200
126	45127	Palomeque	TOLEDO	ILLESCAS	ILLESCAS	225	207	432
127	45128	Pantoja	TOLEDO	ILLESCAS	AÑOVER DE TAJO	1.405	1.384	2.789
128	45129	Paredes de Escalona	TOLEDO	TORRIJOS	ESCALONA	53	67	120
129	45130	Parrillas	TALAVERA DE LA REINA	TALAVERA DE LA REINA	VELADA	210	204	414
130	45131	Pelahustán	TALAVERA DE LA REINA	SANTA OLALLA	CASTILLO DE BAYUELA	191	169	360
131	45132	Pepino	TALAVERA DE LA REINA	TALAVERA DE LA REINA	TALAVERA (Zonas 1 a 4)	691	620	1.311
132	45133	Polán	TOLEDO	MENASALBAS	POLÁN	1.784	1.749	3.533
133	45134	Portillo de Toledo	TOLEDO	TORRIJOS	FUENSALIDA	1.120	1.017	2.137
134	45135	Puebla de Almoradiel (La)	MANCHA-CENTRO,LA	QUINTANAR DE LA ORDEN	QUINTANAR DE LA ORDEN	2.798	2.750	5.548
135	45136	Puebla de Montalbán (La)	TOLEDO	TORRIJOS	PUEBLA DE MONTALBÁN,LA	3.838	3.702	7.540
136	45137	Pueblanueva (La)	TALAVERA DE LA REINA	SANTA OLALLA	PUEBLANUEVA,LA	1.073	1.046	2.119
137	45138	Puente del Arzobispo (El)	TALAVERA DE LA REINA	BELVÍS DE LA JARA	PUENTE DEL ARZOBISPO,EL	689	752	1.441
138	45139	Puerto de San Vicente	TALAVERA DE LA REINA	BELVÍS DE LA JARA	ALDEANUEVA DE SAN BARTOLOMÉ	148	136	284
139	45140	Pulgar	TOLEDO	MENASALBAS	POLÁN	687	640	1.327
140	45141	Quero	MANCHA-CENTRO,LA	QUINTANAR DE LA ORDEN	VILLAFRANCA DE LOS CABALLEROS	630	622	1.252
141	45142	Quintanar de la Orden	MANCHA-CENTRO,LA	QUINTANAR DE LA ORDEN	QUINTANAR DE LA ORDEN	5.110	5.083	10.193
142	45143	Quismondo	TALAVERA DE LA REINA	SANTA OLALLA	SANTA OLALLA	672	660	1.332
143	45144	Real de San Vicente (El)	TALAVERA DE LA REINA	SANTA OLALLA	CASTILLO DE BAYUELA	532	490	1.022
144	45145	Recas	TOLEDO	ILLESCAS	VILLALUENGA DE LA SAGRA	1.687	1.336	3.023
145	45146	Retamoso	TALAVERA DE LA REINA	BELVÍS DE LA JARA	NAVALMORALES,LOS	76	65	141
146	45147	Rielves	TOLEDO	TORRIJOS	TORRIJOS	272	273	545
147	45148	Robledo del Mazo	TALAVERA DE LA REINA	BELVÍS DE LA JARA	NAVA DE RICOMALILLO,LA	246	217	463
148	45149	Romeral (El)	TOLEDO	OCAÑA	TEMBLEQUE	411	425	836
149	45150	San Bartolomé de las Abiertas	TALAVERA DE LA REINA	SANTA OLALLA	PUEBLANUEVA,LA	237	220	457
150	45151	San Martín de Montalbán	TOLEDO	MENASALBAS	NAVAHERMOSA	351	367	718
151	45152	San Martín de Pusa	TALAVERA DE LA REINA	BELVÍS DE LA JARA	NAVALMORALES,LOS	394	380	774
152	45153	San Pablo de los Montes	TOLEDO	MENASALBAS	MENASALBAS	1.065	1.027	2.092
153	45154	San Román de los Montes	TALAVERA DE LA REINA	SANTA OLALLA	CASTILLO DE BAYUELA	459	399	858
154	45155	Santa Ana de Pusa	TALAVERA DE LA REINA	BELVÍS DE LA JARA	NAVALMORALES,LOS	203	180	383
155	45156	Santa Cruz de la Zarza	TOLEDO	OCAÑA	SANTA CRUZ DE LA ZARZA	2.348	2.246	4.594
156	45157	Santa Cruz del Retamar	TOLEDO	TORRIJOS	FUENSALIDA	988	967	1.955

ÁREA, DISTRITO, ZONA BÁSICA DE SALUD Y POBLACIÓN DE LOS MUNICIPIOS DE CASTILLA-LA MANCHA
PROVINCIA: TOLEDO

	CÓD.	MUNICIPIO	ÁREA	DISTRITO	ZONA BÁSICA DE SALUD	V	M	AS
157	45158	Santa Olalla	TALAVERA DE LA REINA	SANTA OLALLA	SANTA OLALLA	1.376	1.283	2.659
158	45901	Santo Domingo-Caudilla	TOLEDO	TORRIJOS	TORRIJOS	382	387	769
159	45159	Sartajada	TALAVERA DE LA REINA	TALAVERA DE LA REINA	NAVAMORCUENDE	71	47	118
160	45160	Segurilla	TALAVERA DE LA REINA	TALAVERA DE LA REINA	TALAVERA (Zonas 1 a 4)	496	492	988
161	45161	Seseña	TOLEDO	ILLESCAS	ESQUIVIAS	3.331	3.093	6.424
162	45162	Sevilleja de la Jara	TALAVERA DE LA REINA	BELVÍS DE LA JARA	NAVA DE RICOMALILLO,LA	540	475	1.015
163	45163	Sonseca	TOLEDO	CONSUEGRA	SONSECA	5.166	4.970	10.136
164	45164	Sotillo de las Palomas	TALAVERA DE LA REINA	TALAVERA DE LA REINA	NAVAMORCUENDE	108	112	220
165	45165	Talavera de la Reina	TALAVERA DE LA REINA	TALAVERA DE LA REINA	TALAVERA (Zonas 1 a 4)	38.921	40.995	79.916
166	45166	Tembleque	TOLEDO	OCAÑA	TEMBLEQUE	1.098	1.076	2.174
167	45167	Toboso (El)	MANCHA-CENTRO,LA	QUINTANAR DE LA ORDEN	QUINTANAR DE LA ORDEN	1.033	1.017	2.050
168	45168	Toledo	TOLEDO	TOLEDO	TOLEDO (Zonas 1 a 5)	34.738	37.811	72.549
169	45169	Torralba de Oropesa	TALAVERA DE LA REINA	TALAVERA DE LA REINA	OROPESA	121	134	255
170	45171	Torre de Esteban Hambrán (La)	TOLEDO	ILLESCAS	VALMOJADO	815	756	1.571
171	45170	Torrecilla de la Jara	TALAVERA DE LA REINA	BELVÍS DE LA JARA	NAVALMORALES,LOS	194	176	370
172	45172	Torrico	TALAVERA DE LA REINA	BELVÍS DE LA JARA	PUENTE DEL ARZOBISPO,EL	455	412	867
173	45173	Torrijos	TOLEDO	TORRIJOS	TORRIJOS	5.188	5.342	10.530
174	45174	Totánés	TOLEDO	MENASALBAS	MENASALBAS	186	183	369
175	45175	Turleque	TOLEDO	CONSUEGRA	CONSUEGRA	446	467	913
176	45176	Ugena	TOLEDO	ILLESCAS	ILLESCAS	1.218	1.070	2.288
177	45177	Urda	TOLEDO	CONSUEGRA	CONSUEGRA	1.561	1.531	3.092
178	45179	Valdeverdeja	TALAVERA DE LA REINA	BELVÍS DE LA JARA	PUENTE DEL ARZOBISPO,EL	335	406	741
179	45180	Valmojado	TOLEDO	ILLESCAS	VALMOJADO	1.339	1.285	2.624
180	45181	Velada	TALAVERA DE LA REINA	TALAVERA DE LA REINA	VELADA	1.260	1.176	2.436
181	45182	Ventas con Peña Aguilera (Las)	TOLEDO	MENASALBAS	MENASALBAS	746	695	1.441
182	45183	Ventas de Retamosa (Las)	TOLEDO	ILLESCAS	CAMARENA	560	496	1.056
183	45184	Ventas de San Julián (Las)	TALAVERA DE LA REINA	TALAVERA DE LA REINA	OROPESA	124	161	285
184	45186	Villa de Don Fadrique (La)	MANCHA-CENTRO,LA	QUINTANAR DE LA ORDEN	VILLACAÑAS	2.052	2.044	4.096
185	45185	Villacañas	MANCHA-CENTRO,LA	QUINTANAR DE LA ORDEN	VILLACAÑAS	4.832	4.907	9.739
186	45187	Villafranca de los Caballeros	MANCHA-CENTRO,LA	QUINTANAR DE LA ORDEN	VILLAFRANCA DE LOS CABALLEROS	2.598	2.643	5.241
187	45188	Villaluenga de la Sagra	TOLEDO	ILLESCAS	VILLALUENGA DE LA SAGRA	1.385	1.407	2.792
188	45189	Villamiel de Toledo	TOLEDO	TORRIJOS	FUENSALIDA	257	256	513
189	45190	Villaminaya	TOLEDO	CONSUEGRA	MORA	306	293	599
190	45191	Villamuelas	TOLEDO	OCAÑA	YEPES	372	371	743
191	45192	Villanueva de Alcardete	MANCHA-CENTRO,LA	QUINTANAR DE LA ORDEN	QUINTANAR DE LA ORDEN	1.815	1.688	3.503
192	45193	Villanueva de Bogas	TOLEDO	CONSUEGRA	MORA	414	405	819
193	45194	Villarejo de Montalbán	TALAVERA DE LA REINA	BELVÍS DE LA JARA	NAVALMORALES,LOS	41	39	80
194	45195	Villarrubia de Santiago	TOLEDO	OCAÑA	NOBLEJAS	1.430	1.421	2.851
195	45196	Villaseca de la Sagra	TOLEDO	TOLEDO	BARGAS	783	796	1.579

ÁREA, DISTRITO, ZONA BÁSICA DE SALUD Y POBLACIÓN DE LOS MUNICIPIOS DE CASTILLA-LA MANCHA**PROVINCIA: TOLEDO**

	CÓD.	MUNICIPIO	ÁREA	DISTRITO	ZONA BÁSICA DE SALUD	V	M	AS
196	45197	Villasequilla	TOLEDO	OCAÑA	YEPES	1.204	1.131	2.335
197	45198	Villatobas	TOLEDO	OCAÑA	NOBLEJAS	1.211	1.157	2.368
198	45199	Viso de San Juan (El)	TOLEDO	ILLESCAS	ILLESCAS	823	684	1.507
199	45200	Yébenes (Los)	TOLEDO	CONSUEGRA	YÉBENES,LOS	3.117	3.037	6.154
200	45201	Yeles	TOLEDO	ILLESCAS	ESQUIVIAS	1.192	1.009	2.201
201	45202	Yepes	TOLEDO	OCAÑA	YEPES	2.283	2.207	4.490
202	45203	Yuncler	TOLEDO	ILLESCAS	VILLALUENGA DE LA SAGRA	1.160	1.127	2.287
203	45204	Yunclillos	TOLEDO	ILLESCAS	VILLALUENGA DE LA SAGRA	354	328	682
204	45205	Yuncos	TOLEDO	ILLESCAS	ILLESCAS	2.517	2.259	4.776

ENTIDADES SINGULARES AGRUPADAS POR ZONAS BÁSICAS DE SALUD (1)

ZONA	Municipio	ENTIDAD SINGULAR	Hab.	ZONA	Municipio	ENTIDAD SINGULAR	Hab.
Provincia: TOLEDO							
1	ALDEANUEVA DE SAN BARTOLOMÉ		2.247			9 REGADÍOS SAN ROMÁN	9
	Aldeanueva de San Bartolomé	1 BARTOLOMÉ	539			10 SERRANILLOS PLAYA	423
	Campillo de la Jara (El)	2 CAMPILLO DE LA JARA (EL)	486	7	CEBOLLA		7.623
	Estrella (La)	3 FUENTES	26		Cazalegas	1 CAZALEGAS	1.204
	Mohedas de la Jara	4 ESTRELLA (LA)	356		Cebolla	2 CEBOLLA	3.077
	Puerto de San Vicente	5 MOHEDAS DE LA JARA	556		Cerralbos (Los)	3 CERRALBOS (LOS)	451
		6 PUERTO DE SAN VICENTE	284		Illán de Vacas	4 ILLÁN DE VACAS	8
2	AÑOVER DE TAJO		10.605		Lucillos	5 KIEM	2
	Alameda de la Sagra	1 ALAMEDA DE LA SAGRA	2.918		Malpica de Tajo	6 LUCILLOS	475
	Añoover de Tajo	2 AÑOVER DE TAJO	4.898			7 MALPICA DE TAJO	1.852
	Pantoja	3 PANTOJA	2.789		Montearagón	8 BERNUY	98
3	BARGAS		19.445			9 MONTEARAGÓN	456
	Bargas	1 SANTA CLARA	56	8	CONSUEGRA		14.274
		2 PERDICES (LAS)	1.346		Consuegra	1 CONSUEGRA	10.269
		3 CRUZ DEL PORTILLO (LA)	382		Turleque	2 TURLEQUE	913
		4 BARGAS	5.549		Urda	3 URDA	3.092
	Magán	5 MAGÁN	1.317	9	CORRAL DE ALMAGUER		8.923
	Mocejón	6 MOCEJÓN	4.277		Cabezamesada	1 CABEZAMESADA	476
	Olías del Rey	7 BEATO (EL)	1.095		Corral de Almaguer	2 CORRAL DE ALMAGUER	5.631
		8 OLÍAS DEL REY	3.017		Lillo	3 LILLO	2.794
		9 CAMINO BARGAS A MAZARRACÍN	31			4 CARAHORMA	22
		10 CAÑADA DE MAGAN	141	10	ESCALONA		6.201
		11 SAN FRANCISCO CAVERO	655		Aldea en Cabo	1 ALDEA EN CABO	158
	Villaseca de la Sagra	12 ACECA	74		Almorox	2 PARQUE ROMILLO	2
		13 VILLASECA DE LA SAGRA	1.505			3 PINAR (EL)	26
4	BELVIS DE LA JARA		4.349			4 ALMOROX	2.171
	Alcaudete de la Jara	1 ALCAUDETE DE LA JARA	1.914			5 VALCARRILLO CAMPUZANO	1
	Aldeanueva de Barbarroja	2 ALDEANUEVA DE BARBARROYA	754		Escalona	6 CARRASQUILLA CONEJEROS	50
	Belvís de la Jara	3 BELVÍS DE LA JARA	1.681			7 VILLARTA	17
5	CAMARENA		6.049			8 ESCALONA	1.733
	Arcicóllar	1 ARCICÓLLAR	576			9 ALMOROJUELO	14
	Camarena	2 MONTEVIEJO	437			10 CASTILLO DE ESCALONA	73
	Camarena	3 CAMARENA	2.149			11 MIRAGREDOS	130
	Camarenilla	4 CAMARENILLA	521			12 PLAYA DE ESCALONA	49
	Chozas de Canales	5 CAÑIZO	3			13 PRIMIE	25
		6 VAQUERIZO	2			14 VEGA DE ESCALONA	11
		7 CHOZAS DE CANALES	1.305			15 RIBERA DEL ALBERCHE	270
	Ventas de Retamosa (Las)	8 VENTAS DE RETAMOSA (LAS)	1.026			16 CIGARRALES DEL ALBERCHE	2
		9 ROSAS (LAS)	11		Hormigos	17 SOTOALBERCHE FUENTEROMERO	56
		10 BOLAS (LAS)	19			18 HORMIGOS	387
6	CASTILLO DE BAYUELA		4.353		Nombela	19 NOMBELA	906
	Cardiel de los Montes	1 CARDIEL DE LOS MONTES	167		Paredes de Escalona	20 PAREDES DE ESCALONA	120
	Castillo de Bayuela	2 CASTILLO DE BAYUELA	1.037	11	ESQUIVIAS		15.102
	Garciotum	3 GARCOTUN	166		Borox	1 BOROX	2.279
	Hinojosa de San Vicente	4 HINOJOSA DE SAN VICENTE	499			2 NUEVO BOROX	114
	Nuño Gómez	5 NUÑO GÓMEZ	244			3 ESQUIVIAS	4.084
	Pelahustán	6 PELAHUSTÁN	360		Esquivias	4 SESEÑA	3.229
	Real de San Vicente (El)	7 REAL DE SAN VICENTE (EL)	1.022		Seseña	5 SESEÑA NUEVO	3.155
	San Román de los Montes	8 SAN ROMÁN DE LOS MONTES	426			6 ESTACIÓN (LA)	40

ENTIDADES SINGULARES AGRUPADAS POR ZONAS BÁSICAS DE SALUD (1)

ZONA	Municipio	ENTIDAD SINGULAR	Hab.	ZONA	Municipio	ENTIDAD SINGULAR	Hab.		
	Yeles	7 ESTACIÓN	267	15 MENASALBAS		1 CUERVA	1.353		
		8 CISNEROS	485			2 GÁLVEZ	3.198		
		9 PRADILLOS	171			3 NAVILLAS (LAS)	64		
		10 CAMINO DE YUNCOS	468			4 MENASALBAS	2.932		
		11 YELES	810			5 SAN PABLO DE LOS MONTES	2.092		
12 FUENSALIDA		12.875	6 TOTANÉS			369			
Fuensalida		1 FUENSALIDA	8.206			7 (LAS)	1.441		
		2 HUECAS	511			16 MORA		1 ALMONACID DE TOLEDO	793
		3 PORTILLO DE TOLEDO	2.137					2 MANZANEQUE	501
		4 CRUZ VERDE	3					3 MASCARAQUE	444
		5 SANTA CRUZ DEL RETAMAR	1.505					4 MORA	9.722
		6 VILLAMIEL DE TOLEDO	513					5 VILLAMINAYA	599
13 ILLESCAS		1 SACALIÑAS	39					6 VILLANUEVA DE BOGAS	819
		2 CARRANQUE	1.920					17 NAVA DE RICOMALILLO,LA (CR) Anchuras	
		3 CARRASCAL	60	2 ANCHURAS	296				
		4 CHAPARRAL	45	3 ENCINACAÍDA	34				
		5 TOCECANTO	61	4 ENJAMBRE	11				
		6 FUENTECILLAS (LAS)	13	5 HUERTAS DEL SAUCERAL (LAS)	29				
		7 CHARCAS (LAS)	0	6 NAVA DE RICOMALILLO (LA)	700				
		8 CEDILLO DEL CONDADO	1.736	7 PIEDRAESCRITA	31				
		9 ILLESCAS	11.807	8 NAVALTORIL	63				
		10 ALMORALES (LOS)	6	9 ROBEDILLO	32				
		11 CARCAVAS	3	10 ROBLEDO DEL MAZO	258				
		12 MORATALAZ	222	11 HUNFRIAS (LAS)	79				
		13 VILLARREAL	26	12 GARGANTILLA	135				
		14 SEÑORÍO DE ILLESCAS (EL)	568	13 BUENASBODAS	392				
		15 VIÑAS PERDIDAS	43	14 MINAS DE SANTA QUITERIA	118				
		16 BALAGUERA	6	15 SEVILLEJA DE LA JARA	330				
		17 NEGRETES (LOS)	14	16 PUERTO REY	40				
		18 OLIVOS (LOS)	0	18 NAVAHERMOSA		1 HONTANAR	120		
		19 PRADILLOS (LOS)	9			2 RÍO CEDENA	47		
20 NUMANCIA DE LA SAGRA	3.124	3 NAVAHERMOSA	4.133						
21 PINAR DE VILLERICHE (EL)	87	4 RÍO CEDENA	4						
22 PALOMEQUE	338	5 SAN MARTÍN DE MONTALBÁN	718						
23 VALDEPORRO	94	19 NAVALMORALES,LOS				1 ESPINOSO DEL REY	612		
24 TORREJONCILLO DE LOS HIGOS	73					2 NAVALMORALES (LOS)	2.665		
25 PENDON PRADILLO TOPO	419					3 ALARES (LOS)	110		
26 PALOMINOS MIMOSAS	138					4 VALDEAZORES	34		
27 UGENA	1.641					5 NAVALUCILLOS (LOS)	2.389		
28 VIÑA GRANDE	17					6 ROBLEDO DEL BUEY	136		
29 GUADARRAMA CENTRO	495					7 RETAMOSO	141		
30 GUADARRAMA OESTE	176					8 SAN MARTÍN DE PUSA	774		
31 VISO DE SAN JUAN (EL)	836					9 SANTA ANA DE PUSA	383		
32 YUNCOS	4.372			10 TORRECILLA DE LA JARA	222				
33 ARROYO VEDADO	83			11 FRESNEDA (LA)	148				
34 CERVANTES	91			12 VILLAREJO DE MONTALBÁN	80				
35 MAULÓN GRAMALES	84								
36 POZUELO	95								
37 HOYA (LA)	51								
14 MADRIDEJOS		10.754							
Madridejos		1 MADRIDEJOS	10.754						

ENTIDADES SINGULARES AGRUPADAS POR ZONAS BÁSICAS DE SALUD (1)

ZONA	Municipio	ENTIDAD SINGULAR	Hab.	ZONA	Municipio	ENTIDAD SINGULAR	Hab.
20 NAVAMORCUENDE			2.551		San Bartolomé de las Abiertas	3 ABIERTAS	457
	Almendral de la Cañada	1 ALMENDRAL DE LA CAÑADA	392	27 PUENTE DEL ARZOBISPO,EL			4.259
	Buenaventura	2 BUENAVENTURA	491		Alcolea de Tajo	1 BERCIAL (EL)	338
		3 BUEN SUCESO (EL)	41			2 BERCIAL DE SAN RAFAEL (EL)	14
	Iglesuela (La)	4 IGLESUELA (LA)	415			3 VISTALEGRE	3
	Marrupe	5 MARRUPE	157			4 ALCOLEA DE TAJO	454
	Navamorcuende	6 NAVAMORCUENDE	717			5 AZUTÁN	335
	Sartajada	7 SARTAJADA	118			6 NAVALMORALEJO	66
Sotillo de las Palomas	8 SOTILLO DE LAS PALOMAS	220			7 PUENTE DEL ARZOBISPO (EL)	1.441	
21 NOBLEJAS			8.368			Torrico	8 TORRICO
	Noblejas	1 ALMENDROS DEL TAJO (LOS)	0		Valdeverdeja	9 VALDEVERDEJA	741
		2 NOBLEJAS	3.149	28 QUINTANAR DE LA ORDEN			26.251
	Villarrubia de Santiago	3 VILLARRUBIA DE SANTIAGO	2.851		Miguel Esteban	1 MIGUEL ESTEBAN	4.957
Villatobas	4 VILLATOBAS	2.368	Puebla de Almoradiel (La)		2 PUEBLA DE ALMORADIEL (LA)	5.548	
			Quintanar de la Orden		3 QUINTANAR DE LA ORDEN	10.193	
			Toboso (El)		4 TOBOSO (EL)	2.050	
22 OCAÑA			10.652		Villanueva de Alcardete	5 VILLANUEVA DE ALCARDETE	3.503
	Cabañas de Yepes	1 CABAÑAS DE YEPES	255	29 SANTA CRUZ DE LA ZARZA			4.594
	Dosbarrios	2 DOSBARRIOS	2.098		Santa Cruz de la Zarza	1 SANTA CRUZ DE LA ZARZA	4.594
	Ocaña	3 OCAÑA	6.679	30 SANTA OLALLA			6.946
	Ontígola	4 ONTÍGOLA	1.417		Carriches	1 CARRICHES	296
	5 RESIDENCIAL ONTÍGOLA	203	Casar de Escalona (El)		2 TEJAR (EL)	0	
23 OROPESA			6.691			3 VEGA LA CHINA	7
	Alcañizo	1 ALCAÑIZO	312			4 VIÑAS (LAS)	10
	Caleruela	2 CALERUELA	296			5 MIRADOR MIRALBERCHE PICONES	95
	Calzada de Oropesa	3 CALZADA DE OROPESA (LA)	576			6 CERRO ALBERCHE	96
	Herreruela de Oropesa	4 HERRERUELA DE OROPESA	420			7 LABRANZAS (LAS)	3
	Lagartera	5 LAGARTERA	1.701			8 CASAR DE ESCALONA (EL)	831
	Oropesa	6 CORCHUELA	65			9 BULAGA (LA)	9
		7 OROPESA	2.781			10 CAÑADA (LA)	0
	Torralba de Oropesa	8 TORRALBA DE OROPESA	255			11 DOMINGO PÉREZ	471
Ventas de San Julián (Las)	9 VENTAS DE SAN JULIÁN (LAS)	285			12 ERUSTES	199	
24 POLAN			10.871			13 MAQUEDA	506
	Argés	1 GUAJARAZ	13			14 MESEGAR DE TAJO	232
		2 ARGÉS	2.975			15 ENCINILLA (LA)	12
	Casasbuenas	3 CASASBUENAS	232			16 VILLARROELES (LOS)	37
	Guadamur	4 GUADAMUR	1.658			17 OTERO	151
		5 ROBLEDAL (EL)	8			18 MEZCUA (LA)	0
	Layos	6 LAYOS	327			19 QUISMONDO	1.332
	Noez	7 NOEZ	798		20 SANTA OLALLA	2.659	
	Polán	8 POLÁN	3.533				
Pulgar	9 PULGAR	1.327	31 SONSECA			13.796	
25 PUEBLA DE MONTALBAN,LA				13.105	Ajofrín	1 AJOFRÍN	2.150
	Albarreal de Tajo	1 MONTALBA		49	Chueca	2 CHUECA	238
		2 ALBARREAL DE TAJO		592	Mazarambroz	3 MAZARAMBROZ	1.210
	Burujión	3 BURUJIÓN		1.326		4 CASTAÑAR (EL)	62
	Carpio de Tajo (El)	4 CARPIO DE TAJO (EL)		2.174		5 CASALGORDO	5
	Escalonilla	5 ESCALONILLA		1.424		6 SONSECA	10.131
	Puebla de Montalbán (La)	6 RINCONADA (LA)	130	32 TALAVERA (Zonas 1 a 4)			83.901
	7 PUEBLA DE MONTALBÁN (LA)	7.410	Cervera de los Montes		1 CERVERA DE LOS MONTES	364	
			Herencias (Las)		2 MEMBRILLO (EL)	232	
26 PUEBLANUEVA,LA			2.576		3 HERENCIAS (LAS)	486	
	Pueblanueva (La)	1 VEGAS Y SAN ANTONIO (LAS)	259				
	2 PUEBLANUEVA (LA)	1.860					

ENTIDADES SINGULARES AGRUPADAS POR ZONAS BÁSICAS DE SALUD (1)

ZONA	Municipio	ENTIDAD SINGULAR	Hab.	ZONA	Municipio	ENTIDAD SINGULAR	Hab.
	Mejorada	4 MEJORADA	1.216			14 VALDECASTAÑOS	26
	Montesclaros	5 MONTESCLAROS	417			15 ALAMEDA DE MÉNTRIDA	46
	Pepino	6 GRAN CHAPARRAL (EL)	556		Santa Cruz del Retamar	16 CALALBERCHE *	447
		7 ESPINOSILLO (EL)	168		Torre de Esteban Hambrán (La)	17 (LA)	1.571
		8 MANZANOS (LOS)	2		Valmojado	18 VALMOJADO	2.624
		9 CHAPARRAL (EL)	49	37 VELADA			9.812
		10 CORNICABRAL (EL)	44		Calera y Chozas	1 CALERA Y CHOZAS	2.400
		11 PEPINO	492			2 MONTEPALOMAS	0
	Segurilla	12 SEGURILLA	988			3 ALBERCHE DEL CAUDILLO	1.417
	Talavera de la Reina	13 COLONIA NTRA SRA DEL PRADO	107		Navalcán	4 NAVALCÁN	2.116
		14 TALAVERA LA NUEVA	1.150		Parrillas	5 PARRILLAS	414
		15 BARRIO DE SANTA MARÍA	488		Talavera de la Reina	6 CASAR DE TALAVERA (EL) *	126
		16 TALAVERA DE LA REINA	77.142			7 GAMONAL *	903
33 TEMBLEQUE			5.330		Velada	8 VELADA	2.436
	Guardía (La)	1 GUARDIA (LA)	2.320	38 VILLACANAÑAS			13.835
	Romeral (El)	2 ROMERAL (EL)	836		Villa de Don Fadrique (La)	1 VILLA DE DON FADRIQUE (LA)	4.096
	Tembleque	3 TEMBLEQUE	2.174		Villacañas	2 VILLACAÑAS	9.739
34 TOLEDO (Zonas 1 a 5)			79.104	39 VILLAFRANCA DE LOS CABALLEROS			8.252
	Burguillos de Toledo	1 BURGUILLOS DE TOLEDO	1.280		Camuñas	1 CAMUÑAS	1.759
	Cobisa	2 COBISA	1.885		Quero	2 QUERO	1.252
		3 OLIVAR Y SECTOR 3	572		Villafranca de los Caballeros	3 CABALLEROS	5.241
	Nambroca	4 NAMBRUCA	2.082	40 VILLALUENGA DE LA SAGRA			13.544
		5 NIEVES (LAS)	736		Cabañas de la Sagra	1 CABAÑAS DE LA SAGRA	1.489
	Toledo	6 TOLEDO	72.549		Cobeja	2 COBEJA	1.929
35 TORRIJOS			18.030		Lominchar	3 PALOMA (LA)	10
	Alcabón	1 ALCABÓN	652			4 LARGAS (LAS)	35
	Barcience	2 BARCIENCE	110			5 LOMINCHAR	1.297
	Carmena	3 CARMENA	834		Recas	6 RECAS	3.023
	Gerindote	4 GERINDOTE	1.985		Villaluenga de la Sagra	7 PINAR DE LA SAGRA (EL)	186
	Mata (La)	5 MATA (LA)	948			8 VILLALUENGA DE LA SAGRA	2.606
	Novés	6 NOVÉS	1.657		Yuncler	9 YUNCLER	2.265
	Rielves	7 RIELVES	545			10 SAUCES (LOS)	4
	Santo Domingo-Caudilla	8 SANTO DOMINGO-CAUDILLA	769			11 IDARSAGRA	18
	Torrijos	9 TORRIJOS	10.530		Yunclillos	12 YUNCLILLOS	682
36 VALMOJADO			10.973	41 YÉBENES, LÓS			9.179
	Casarrubios del Monte	1 CALYPO FADO	1.702		Marjaliza	1 MARJALIZA	305
		2 CASARRUBIOS DEL MONTE	2.067		Orgaz	2 ARISGOTAS	73
	Méntrida	3 CAMINO DEL CERRO	10			3 ORGAZ	2.647
		4 DEHESA DEL CAÑO	88		Yébenes (Los)	4 YÉBENES (LOS)	5.946
		5 ENCINASOLA PALANQUILLAS	10			5 MONTES DE MORA	63
		6 VALDECORRALES	24			6 ESTACIÓN URDA PELECHES	89
		7 MÉNTRIDA	1.979		Yébenes (Los)	7 ESTACIÓN EMPERADOR	56
		8 AVIÓN (EL)	28	42 YEPES			9.666
		9 ALTOS DE MÉNTRIDA	52		Ciruelos	1 CIRUELOS	379
		10 CAPELLANÍA	13		Huerta de Valdecarábanos	2 HUERTA DE VALDECARÁBANOS	1.719
		11 MORERA VALCARILLO	13		Villamuelas	3 VILLAMUELAS	743
		12 CERRO DEL CAÑO	188		Villasequilla	4 VILLASEQUILLA	2.335
		13 MIRADOR (EL)	85		Yepes	5 YEPES	4.490

(1) Se relacionan según la provincia a la que pertenece la entidad singular "cabecera de zona". Las zonas básicas de salud que comparten municipio figuran agrupadas

(*) Entidad singular cuya cabecera de municipio pertenece a otra zona básica de salud

(Prov): Municipios que pertenecen a otra provincia

HOSPITALES EN TOLEDO

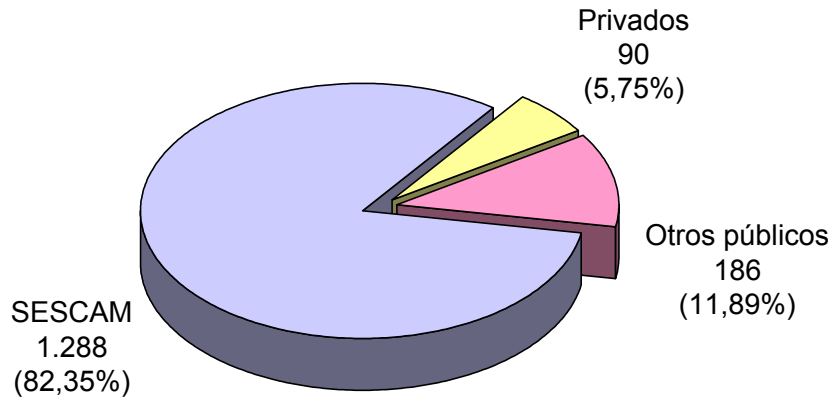
Código	Municipio y nombre del centro	Camas instaladas	Área de Salud	Finalidad asistencial	Dependencia funcional	Dependencia patrimonial	Concierto SESCAM	Acreditac. docente
450092	TOLEDO COMPLEJO HOSPITALARIO DE TOLEDO Avda. de Barber, 30 C.P. 45004 E-mail: gencia@cht.insalud.es Telfs. 925269200 Web: http://www.cht.es/ Fax 925214836	766	TOLEDO	GENERAL	SESCAM	SEGURIDAD SOCIAL	NA	S
450015	Complejo formado por: 1.- HOSPITAL VIRGEN DE LA SALUD Avda. de Barber, 30 C.P. 45004 Telfs. 925269200 Fax 925214836	630	TOLEDO	GENERAL	SESCAM	SEGURIDAD SOCIAL	NA	S
450020	2.- HOSPITAL GERIÁTRICO VIRGEN DEL VALLE Ctra. de Cobisa, s/n. C.P. 45071 Telfs. 925269300 Fax 925269355	136	TOLEDO	GERIATRÍA Y/O LARGA ESTANCIA	SESCAM	SEGURIDAD SOCIAL	NA	S
450036	HOSPITAL NACIONAL DE PARAPLÉJICOS Finca La Peraleda, s/n. C.P. 45071 E-mail: macarrascob@sescam.org Telfs. 925247700 Web: http://www.infomedula.org Fax 925247745	229	TOLEDO	TRAUMAT. Y/O REHABILITAC.	SESCAM	SEGURIDAD SOCIAL	NA	N
450041	HOSPITAL PROVINCIAL DE LA MISERICORDIA San Servando, s/n. C.P. 45006 E-mail: - Telfs. 925259350 Web: - Fax 925259360	131	TOLEDO	GENERAL	DIPUTACIÓN	DIPUTACIÓN	S	S
450054	U.R.R. ENFERMOS PSIQUICOS Ctra. de Mocejón, km. 5 C.P. 45008 E-mail: - Telfs. 925259375 Web: - Fax 925210184	55	TOLEDO	PSIQUIÁTRICO	DIPUTACIÓN	DIPUTACIÓN	N	N
450106	CENTRO MEDICO NUESTRA SENORA DEL ROSARIO Ctra. de Peraleda, 3 C.P. 45005 E-mail: gestion.toledo@idcsa.net Telfs. 925266100 902020272 Web: http://www.idcsa.net Fax 925266104	60	TOLEDO	GENERAL	PRIVADO	PRIVADO	S	N
450113	C. ASISTENCIAL DE SOLIMAT, MUTUA DE A.T. Y E.P. DE LA S.S San Pedro el Verde, 35 C.P. 45004 E-mail: mpantoja@solimat.com Telfs. 925215267 Web: - Fax 925215254	10	TOLEDO	TRAUMAT. Y/O REHABILITAC.	MUTUA ACCID. TRAB.	MUTUA PATRONAL	N	N
450067	TALAVERA DE LA REINA HOSPITAL NUESTRA SEÑORA DEL PRADO Ctra. de Madrid, km. 114 C.P. 45600 E-mail: informacion@hospital-prado.org Telfs. 925803600 925803604 Web: http://www.hospital-prado.org Fax 925815444	268	TALAVERA DE LA REINA	GENERAL	SESCAM	SEGURIDAD SOCIAL	NA	S
450073	INSTITUTO DE CIENCIAS DE LA SALUD Ctra. Madrid-Extremadura, km. 114 C.P. 45600 E-mail: jatenza@jccm.es Telfs. 925839200 925839251 Web: http://www.jccm.es/sanidad/ics/ Fax 925804762	25	TALAVERA DE LA REINA	PSIQUIÁTRICO	SESCAM	COMUNIDAD AUTÓNOMA	NA	S(1)
450089	CLÍNICA MARAZUELA, S.A. Avenida de Extremadura, 5 C.P. 45600 E-mail: clinica@clanicamarazuela.com Telfs. 925815281 Web: - Fax 925815141	20	TALAVERA DE LA REINA	QUIRÚRGICO	PRIVADO	PRIVADO	S	N

(1) Docencia en medicina preventiva y salud pública

Camas instaladas según su dependencia funcional

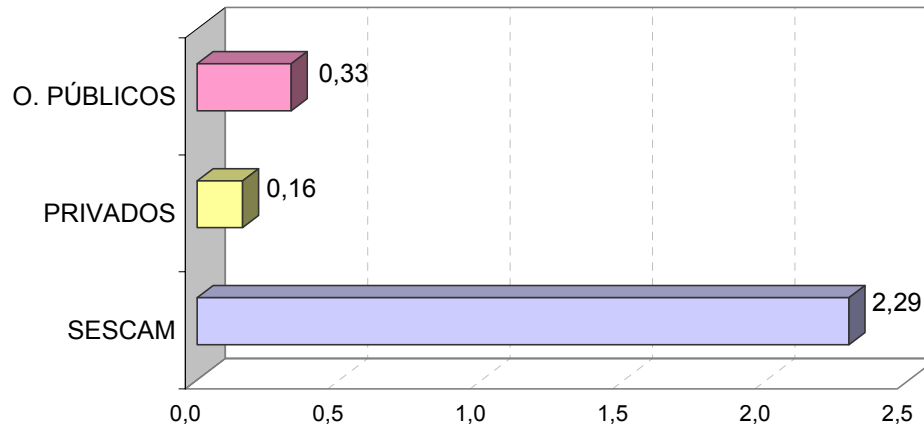
Número de camas

**Total provincia
1.564**



Número de camas por 1000 habitantes

**Total provincia
2,78**



Camas por 1.000 habitantes en la provincia de Toledo excluyendo el Hospital Nacional de Parapléjicos: **2,37**

RELACIÓN DE HOSPITALES POR PROVINCIA

	Código	Nombre del Centro	Teléfonos		Fax
1	020030	HOSPITAL GENERAL DE ALBACETE	967597100	967597179	967243952
2	020117	HOSPITAL VIRGEN DEL PERPETUO SOCORRO	967597799		967597711
3	020058	U.R.R DE ENFERMOS PSÍQUICOS	967222850		967580742
4	020061	SANATORIO SANTA CRISTINA	967223300		967507790
5	020077	CLÍNICA NUESTRA SEÑORA DEL ROSARIO		967221854	967231579
6	020100	IBÉRICA DE DIAGNÓSTICO Y CIRUGÍA, S.A.	967247100	967190072	967245183
7	020096	HOSPITAL DE HELLÍN	967309500	967309517	967304611
8	130013	HOSPITAL NUESTRA SEÑORA DE ALARCOS	926213444	926213514	926210298
9	130028	HOSPITAL NUESTRA SEÑORA DEL CARMEN	926225000	926225150	926225158
10	130034	SERVICIOS SANITARIOS Y ASISTENCIALES	926231275	926252432	926252432
11	130049	GRUPO SANITARIO IDC	926211788	926211792	926211732
12	130104	IBÉRICA DE DIAGNÓSTICO Y CIRUGÍA, S.L.	926255008	926255009	926255057
13	130052	HOSPITAL GENERAL LA MANCHA CENTRO	926580500		926547700
14	130065	HOSPITAL VIRGEN DE ALTAGRACIA	926646000	926614400	926614408
15	130071	HOSPITAL SANTA BÁRBARA	926421100	926431550	926431668
16	130087	HOSPITAL GUTIÉRREZ ORTEGA	926320200	926320204	926320242
17	160014	HOSPITAL GENERAL VIRGEN DE LA LUZ	969179900	969179909	969230407
18	160053	CLÍNICA ALAMEDA	969232500		969235034
19	190019	HOSPITAL UNIVERSITARIO	949209200		949209218
20	190024	HOSPITAL PROVINCIAL ORTIZ DE ZÁRATE	949212542	949215409	949215409
21	190030	SANATORIO NUESTRA SEÑORA DE LA ANTIGUA	949223600	949226711	949218603
22	190045	CLÍNICA DOCTOR SANZ VÁZQUEZ	949227200	949227490	949220674
23	190061	U.R.R. DE ENFERMOS PSÍQUICOS	949291136	949290723	949291001
24	450015	HOSPITAL VIRGEN DE LA SALUD	925269200		925214836
25	450020	HOSPITAL GERIÁTRICO VIRGEN DEL VALLE	925269300		925269355
26	450036	HOSPITAL NACIONAL DE PARAPLÉJICOS	925247700		925247745
27	450041	HOSPITAL PROVINCIAL DE LA MISERICORDIA	925259350		925259360
28	450054	U.R.R. ENFERMOS PSÍQUICOS	925259375		925210184
29	450106	CENTRO MÉDICO NUESTRA SEÑORA DEL ROSARIO	925266100	902020272	925266104
30	450113	C. ASISTENCIAL DE SOLIMAT, MUTUA DE A.T. Y E.P. DE LA S.S	925215267		925215254
31	450067	HOSPITAL NUESTRA SEÑORA DEL PRADO	925803600	925803604	925815444
32	450073	INSTITUTO DE CIENCIAS DE LA SALUD	925839200	925839251	925804762
33	450089	CLÍNICA MARAZUELA, S.A.	925815281		925815141

	<i>Dirección</i>	<i>C.P.</i>	<i>Provincia / Municipio</i>		<i>Camas</i>	<i>D.Funcional</i>
1	Hermanos Falcó, s/n.	02006	ALBACETE	ALBACETE	585	SESCAM
2	Seminario, 4	02006		ALBACETE	150	SESCAM
3	Ctra. de Barrax, 20	02037		ALBACETE	60	DIPUTACIÓN
4	Pérez Galdós, 7	02003		ALBACETE	42	PRIVADO
5	Rosario, 102	02003		ALBACETE	25	PRIVADO
6	Plaza del Madroño, 11.	02006		ALBACETE	63	PRIVADO
7	Juan Ramón Jiménez, s/n.	02400		HELLÍN	126	SESCAM
8	Avda. de Pío XII, s/n.	13002	CIUDAD REAL	CIUDAD REAL	362	SESCAM
9	Ronda del Carmen, s/n.	13002		CIUDAD REAL	117	SESCAM
10	Ronda del Carmen, s/n.	13002		CIUDAD REAL	88	DIPUTACIÓN
11	Alisos, 19	13002		CIUDAD REAL	90	PRIVADO
12	Toledo, 79	13003		CIUDAD REAL	5	PRIVADO
13	Avenida de la Constitución, 3	13600		ALCÁZAR DE SAN JUAN	250	SESCAM
14	Avda. D. Emiliano García Roldán, 2	13200		MANZANARES	118	SESCAM
15	Ctra. de Malagón, s/n.	13500		PUERTOLLANO	163	SESCAM
16	Avda. Estudiantes, s/n.	13300		VALDEPEÑAS	103	SESCAM
17	Hermanidad Donantes de Sangre, 1	16002	CUENCA	CUENCA	411	SESCAM
18	Avda. de San Julián, s/n.	16003		CUENCA	47	PRIVADO
19	Donantes de Sangre, s/n.	19002	GUADALAJARA	GUADALAJARA	410	SESCAM
20	Hospital, 1	19004		GUADALAJARA	180	DIPUTACIÓN
21	Constitución, 18	19003		GUADALAJARA	61	PRIVADO
22	Fernández Iparraquirre, 6	19001		GUADALAJARA	51	PRIVADO
23	Alcochete, s/n. Ctra. Guadalajara-Cuenca, km. 8,1	19141		YEBES	165	COMUNIDAD AUTÓNOMA
24	Avda. de Barber, 30	45004	TOLEDO	TOLEDO	630	SESCAM
25	Ctra. de Cobisa, s/n.	45071		TOLEDO	136	SESCAM
26	Finca La Peraleda, s/n.	45071		TOLEDO	229	SESCAM
27	San Servando, s/n.	45006		TOLEDO	131	DIPUTACIÓN
28	Ctra. de Mocejón, km. 5	45008		TOLEDO	55	DIPUTACIÓN
29	Ctra. de Peraleda, 3	45005		TOLEDO	60	PRIVADO
30	San Pedro el Verde, 35	45004		TOLEDO	10	MUTUA ACCID. TRAB.
31	Ctra. de Madrid, km. 114	45600		TALAVERA DE LA REINA	268	SESCAM
32	Ctra. Madrid-Extremadura, km. 114	45600		TALAVERA DE LA REINA	25	SESCAM
33	Avenida de Extremadura, 5	45600		TALAVERA DE LA REINA	20	PRIVADO



Junta de Comunidades de
Castilla-La Mancha

www.jccm.es