



Gobierno de España

Ministerio de Hacienda y Función Pública

SECRETARÍA DE ESTADO DE HACIENDA

DIRECCIÓN GENERAL DEL CATASTRO

CERTIFICACIÓN CATASTRAL DESCRIPTIVA Y GRÁFICA

Referencia catastral: 0040807VJ2103N0001YS

DATOS DESCRIPTIVOS DEL INMUEBLE

Localización: CR FUENSANTA 63 Suelo 13005 CIUDAD REAL [CIUDAD REAL]

Clase: Urbano

Uso principal: Suelo sin edif.

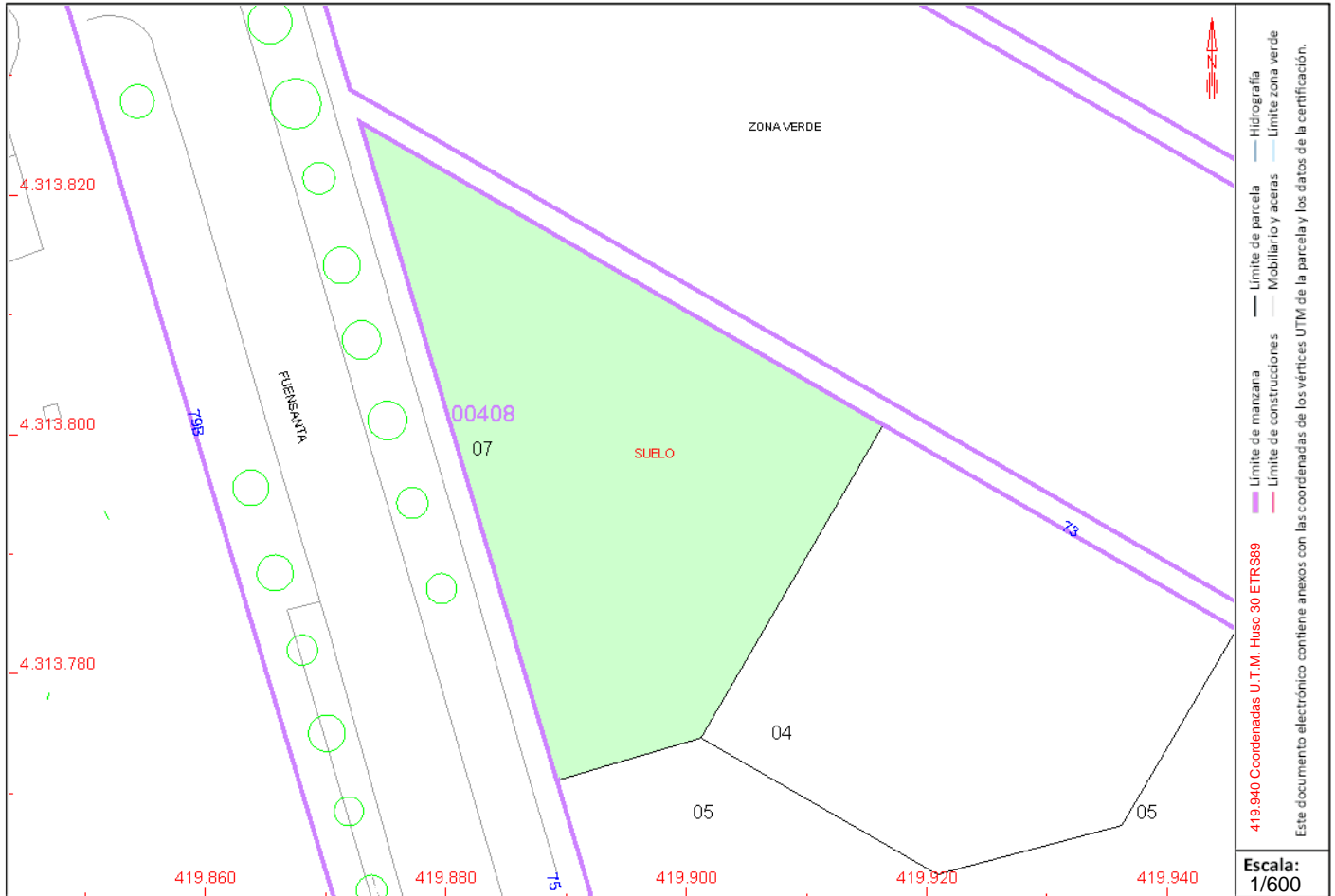
Valor catastral [2016]:	87.926,05 €
Valor catastral suelo:	87.926,05 €
Valor catastral construcción:	0,00 €

Titularidad

Apellidos Nombre / Razón social	NIF/NIE	Derecho	Domicilio fiscal
JUNTA DE COMUNIDADES DE CASTILLA LA MANCHA	S1911001D	100% de propiedad	PZ CONDE 2 45002 TOLEDO [TOLEDO]

PARCELA CATASTRAL

Superficie gráfica: 1.123 m2



Este certificado refleja los datos incorporados a la Base de Datos del Catastro. Solo podrá utilizarse para el ejercicio de las competencias del solicitante.

Solicitante: DIRECCION GENERAL DE LA VIVIENDA

Finalidad: PATRIMONIO JCCM

Fecha de emisión: 11/11/2016

Documento firmado con CSV y sello de la DIRECCIÓN GENERAL DEL CATASTRO
CSV: QSYXJP2JPZ50XVFA (verificable en <https://www.sedecatastro.gob.es>) | Fecha de firma: 11/11/2016

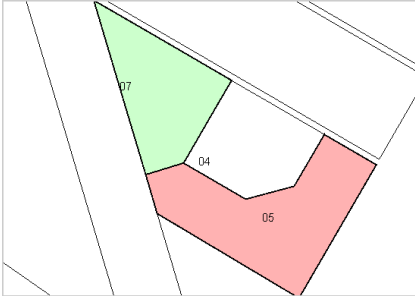




CERTIFICACIÓN CATASTRAL DESCRIPTIVA Y GRÁFICA

Referencia catastral: 0040807VJ2103N0001YS

RELACIÓN DE PARCELAS COLINDANTES

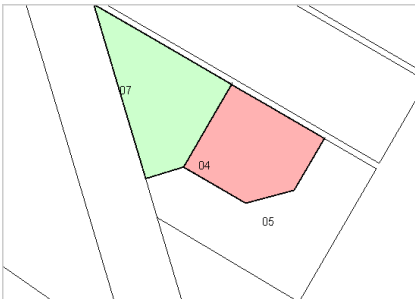


Referencia catastral: 0040805VJ2103N-----

Localización: CR FUENSANTA 75
CIUDAD REAL [CIUDAD REAL]

Titularidad principal

Apellidos Nombre / Razón social	NIF	Domicilio fiscal
COMUNIDAD DE PROPIETARIOS		



Referencia catastral: 0040804VJ2103N-----

Localización: CR FUENSANTA 73
CIUDAD REAL [CIUDAD REAL]

Titularidad principal

Apellidos Nombre / Razón social	NIF	Domicilio fiscal
COMUNIDAD DE PROPIETARIOS		

