



**Castilla-La Mancha**

Secretaría del Consejo de Gobierno

**429/2021**

**JOSÉ LUIS MARTÍNEZ GUIJARRO, VICEPRESIDENTE DE LA JUNTA Y SECRETARIO DEL CONSEJO DE GOBIERNO**

**CERTIFICA:**

Que en la reunión celebrada por el Consejo de Gobierno el día siete de septiembre de dos mil veintiuno se ha adoptado, entre otros, el siguiente

**ACUERDO**

PRIMERO: INICIAR EL PROCEDIMIENTO PARA LA DECLARACIÓN COMO MICRORRESERVA DE LOS “BLANQUIZALES DE LOS PRADOS Y CASAS VIEJAS”, EN EL TÉRMINO MUNICIPAL DE ALBACETE, SOBRE EL ÁMBITO TERRITORIAL DEFINIDO EN EL ANEXO.

SEGUNDO: ESTABLECER SOBRE DICHO ÁMBITO TERRITORIAL EL RÉGIMEN DE PROTECCIÓN PREVENTIVA SEÑALADO POR LOS ARTÍCULOS 32.5 Y 30 DE LA LEY 9/1999, DE 26 DE MAYO, DE CONSERVACIÓN DE LA NATURALEZA, PARA TODAS LAS ACTIVIDADES SEÑALADAS EN EL ANEJO 2 DE DICHA LEY.

TERCERO: EL PRESENTE ACUERDO SURTIRÁ EFECTOS DESDE EL DÍA SIGUIENTE AL DE SU PUBLICACIÓN EN EL DIARIO OFICIAL DE CASTILLA-LA MANCHA.

Y para que conste, a petición de la Consejería de Desarrollo Sostenible, expido el presente en Toledo, a siete de septiembre de dos mil veintiuno.

## Anexo. Delimitación de la Microrreserva “Blanquizales de Los Prados y Casas Viejas.

Comprende la totalidad de la superficie incluida en el interior de los límites definidos según la siguiente descripción general:

La delimitación que se describe a continuación está referida al SIGPAC de 2020 del término municipal de Albacete. Las coordenadas UTM que se citen están referidas al sistema de referencia ETRS89, huso 30, bajo la notación (coordenada X; coordenada Y).

Los terrenos que delimitan la Microrreserva los conforman las siguientes parcelas con una superficie total de 1.438.211 m<sup>2</sup> (143, 82 hectáreas)

MUNICIPIO	POL	PAR	ZONA	SUP TOTAL PARCELA (m <sup>2</sup> )	SUP PROTEGIDA (m <sup>2</sup> )	Observaciones
ALBACETE	64	14	Casas Viejas	1.343.211	791.037	Parte de la parcela situada al norte de los puntos (591292;4314067),(591274;4314082), (591252;4314084),(591137;4314187), (590883;4314361),(590782;4314388), (590767;4314438),(590676;4314467), (590594;4314439),(590549;4314443), (590527;4314470),(590509; 4314468)
ALBACETE	78	14	Los Prados	173.516	114.202	Parte de la parcela situada al norte y al oeste de los puntos (590679;4310352), (590591;4310339),(590574;4310336), (590544;4310204),(590493;4310212), (590435;4310122),(590398;4310109), (590390;4310088),(590397;4310060)
ALBACETE	78	22	Los Prados	70.965	70.965	
ALBACETE	78	23	Los Prados	135.092	135.092	
ALBACETE	78	24	Los Prados	23.133	23.133	
ALBACETE	78	76	Los Prados	53.915	53.915	
ALBACETE	78	77	Los Prados	154.415	154.415	
ALBACETE	78	78	Los Prados	28.118	28.118	
ALBACETE	78	79	Los Prados	50.037	50.037	
ALBACETE	78	9400	Los Prados	217.014	17.297	Parte de la parcela situada al este de los puntos (589855;4309926), (589845;4309964) y al oeste de los puntos (590397;4310060), (590404;4310033)



# INICIO DECLARACIÓN MICRORRESERVA "BLANQUIZALES DE ALBACETE"

589000                      590000                      591000                      592000                      593000

4315000  
4313000  
4312000  
4311000  
4310000




Abril 2020


Fuente: D.G. de Medio Natural y Biodiversidad

Documento Verificable en [www.jccm.es](http://www.jccm.es) mediante  
Código Seguro de Verificación (CSV): 6C39557859E74E72EE6C4B

**Legenda**

 Perímetro Microrreserva

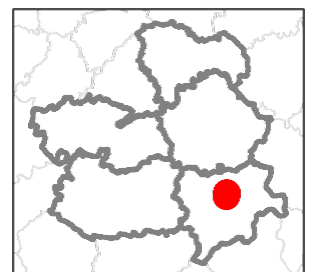
Mapa Topográfico Nacional 1:25.000



500    250    0    250    500 m

1: 25.000

Proyección UTM Huso 30.  
Sistema Geodésico de Referencia ETRS89



# INICIO DECLARACIÓN MICRORRESERVA "BLANQUIZALES DE ALBACETE"

589000

590000

591000

592000

593000

4315000

4313000

4312000

4311000

4310000



Documento Verificable en [www.jccm.es](http://www.jccm.es) mediante  
Código Seguro de Verificación (CSV): 6C39557859E74E72EE6C4B

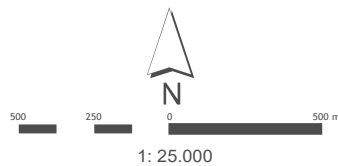
Abril 2020

Fuente: D.G. de Medio Natural y Biodiversidad

## Legenda

 Perímetro Microrreserva

Ortofoto PNOA 2018



Proyección UTM Huso 30.  
Sistema Geodésico de Referencia ETRS89

