

## Presentación



Pantone Black



Pantone 56455 C  
12,1% Pantone Or. 021  
0,4% Pantone Black  
87,5% Pantone Trans.Wt.



Pantone 347 C  
62,5% Pantone Pro. Blue  
37,5% Pantone Yellow



Pantone 220 C  
94,1% Pantone Rub. Red  
5,9 % Pantone Black

Formato: 40 x 200 cm.

Escala: 1/15

## Señal para elementos singulares

### 24.0

#### Definición

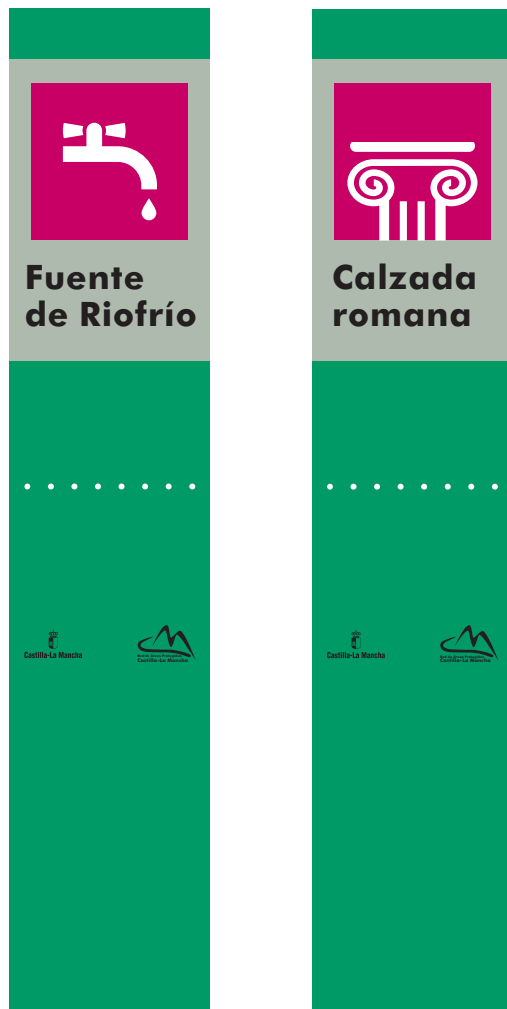
Esta señal tiene la misión de situar elementos naturales, que puedan ser singulares por su belleza, como es el caso de fuentes, cascadas, conjuntos históricos, etc...

#### Localización

Irà situado en un lugar preferente, sin que rompa demasiado el paisaje del elemento singular.

#### Contenidos informativos

Contiene los elementos corporativos y en la parte superior un pictograma alusivo al elemento singular, y la denominación del mismo.



## Presentación

### Señal para elementos singulares

#### 24.1

##### Definición

Esta señal tiene la misión de situar elementos naturales, que puedan ser singulares por su belleza, como es el caso de fuentes, cascadas, conjuntos históricos, etc...

##### Localización

Iría situado en un lugar preferente, sin que rompa demasiado el paisaje del elemento singular.

##### Contenidos informativos

Contiene los elementos corporativos y en la parte superior un pictograma alusivo al elemento singular, y la denominación del mismo.

Formato: 40 x 200 cm.

Escala: 1/15

## Señal para elementos singulares

## Retícula base

En primer lugar aparece el pictograma correspondiente al elemento singular.  
En segundo lugar la denominación del elemento singular, cuyo texto estará alineado a la izquierda.

## Tipografía


Se utiliza el tipo Futura Medium Negrita. En el croquis, en color verde, se representa la retícula base y las acotaciones de la tipografía.

## Medidas

Se expresan en centímetros.

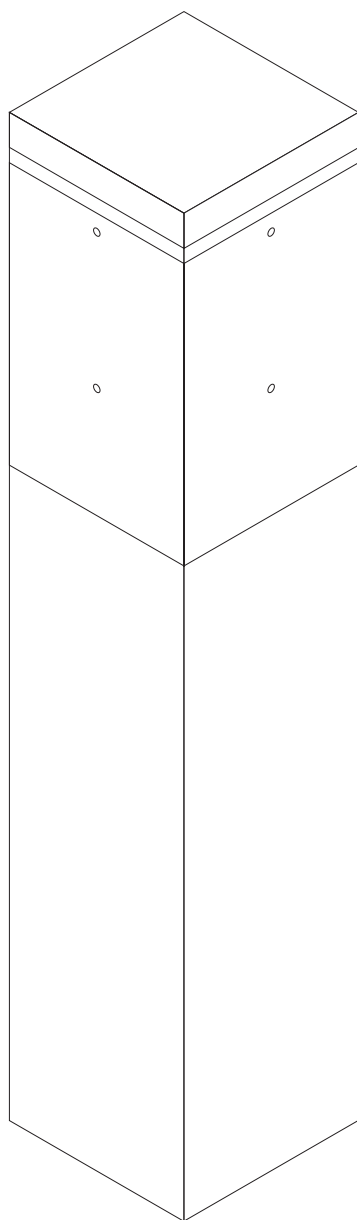
**Formato: 50 x 200 cm.**

Escala: 1/15

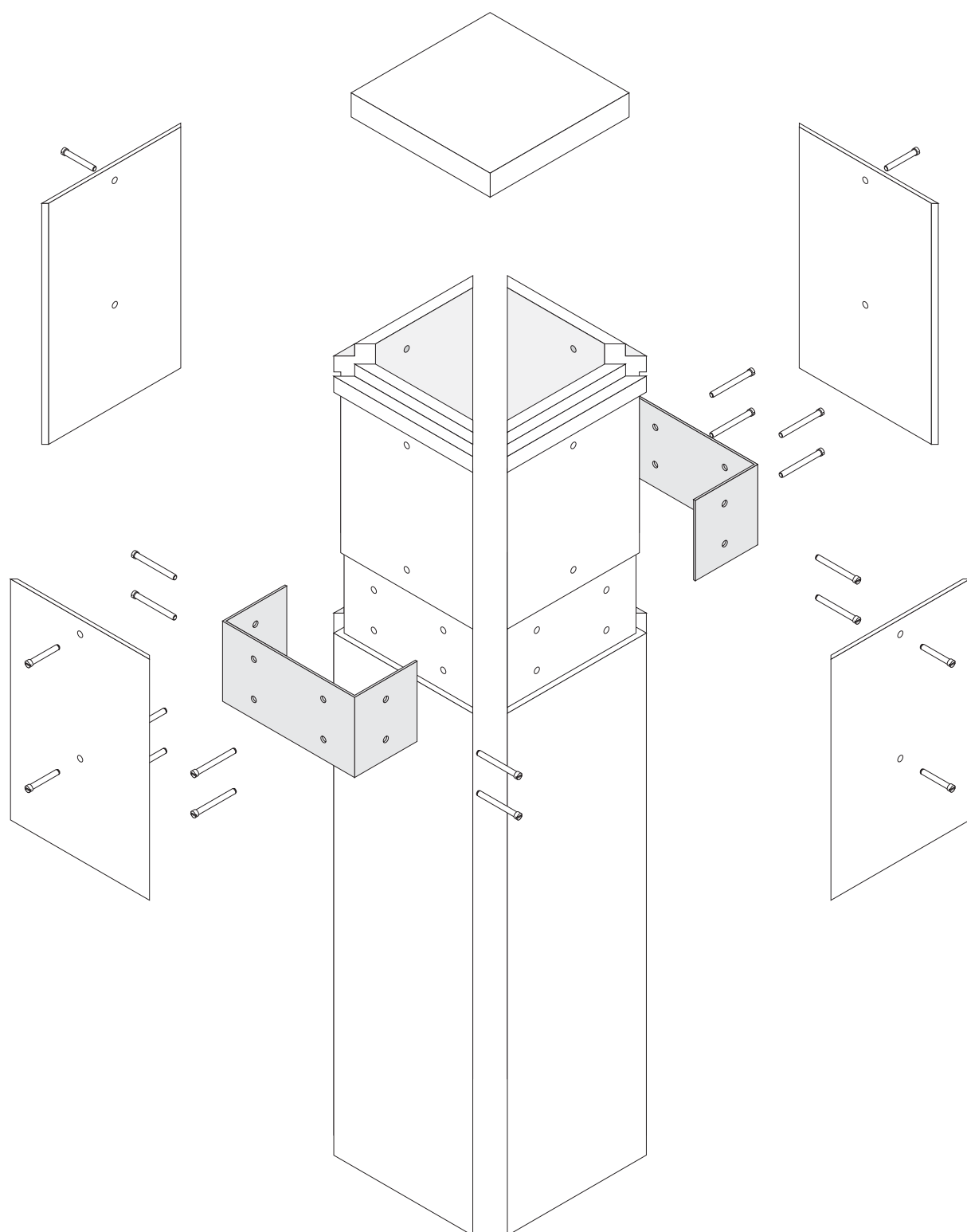


### 24.3 señal para elementos singulares

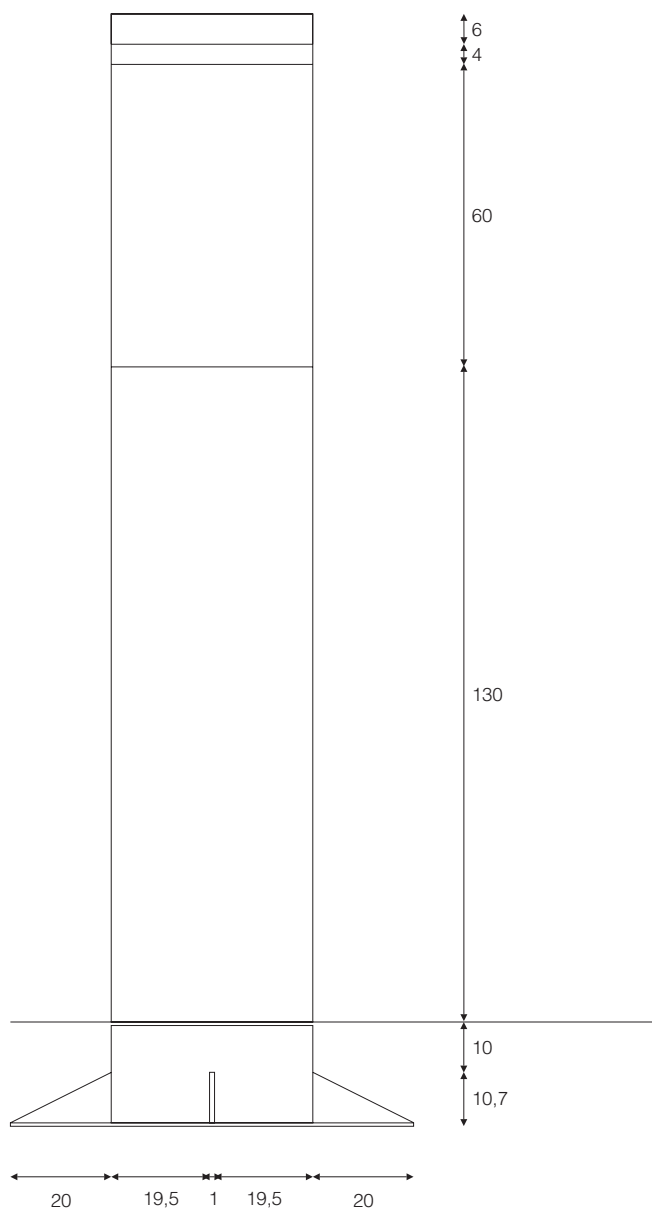
Definición geométrica  
Escala: 1/15

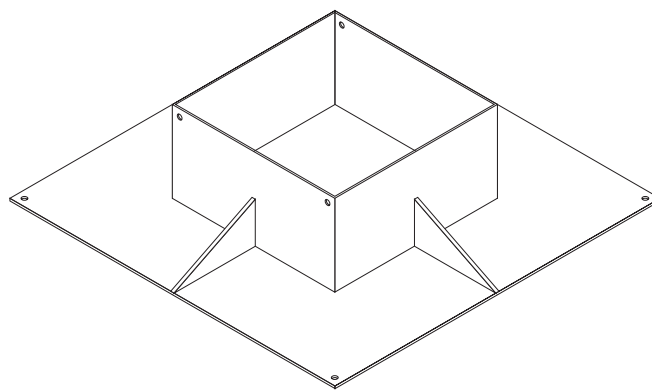
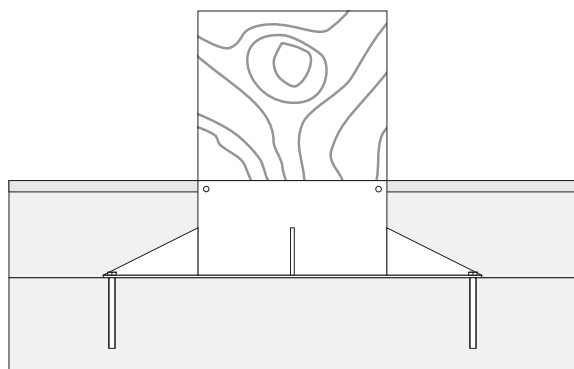
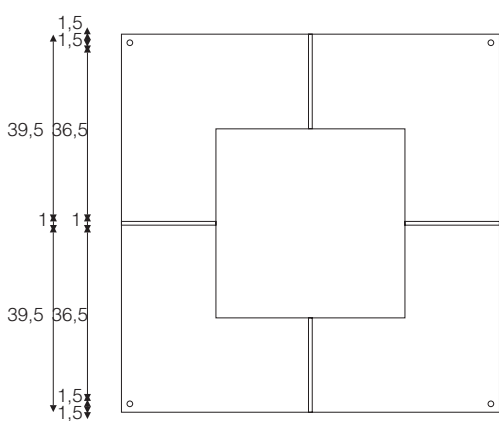
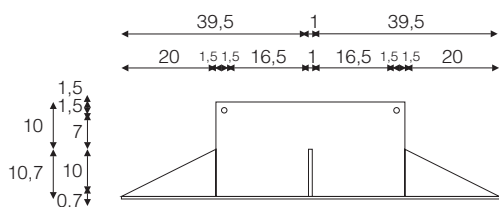


**24.4**  
**señal para elementos**  
**singulares**  
Detalle de montaje  
Escala: 1/15



**24.5**  
**señal para elementos**  
**singulares**  
Detalle de montaje  
Escala: 1/15





pieza de anclaje

madera

nivel terreno

pieza de anclaje

anclaje versión espárrago

taco químico de resina RE 500

hormigón